

KECAMATAN BONOROWO DALAM ANGKA

2022



**BADAN PUSAT STATISTIK
KABUPATEN KEBUMEN**

KECAMATAN BONOROWO DALAM ANGKA

ISSN: 978-623-4248-27-0

No. Publikasi : 33050.2229

Katalog : 1102001.3305081

Ukuran Buku : 14,8 cm x 21 cm

Jumlah Halaman : xxviii+ 83 hal

Naskah : BPS Kabupaten Kebumen

Penyunting : BPS Kabupaten Kebumen

Desain Kover : Kantor Kecamatan Bonorowo

Diterbitkan oleh : ©BPS Kabupaten Kebumen

Dicetak oleh :

...

Dilarang mengumumkan, mendistribusikan, mengomunikasikan, dan/atau menggandakan sebagian atau seluruh isi buku ini untuk tujuan komersil tanpa izin tertulis dari Badan Pusat Statistik Kabupaten Kebumen.

TIM PENYUSUN

Pengarah

Kus Haryono, S.ST., M.Si

Penanggung Jawab

Drs. Adi Suswanto

Penyunting

Wahyu Purnomosidhi, A.Md

Pengolah Data dan Penulis Naskah

Manisha Elok Sholikhati, A.Md

Penata Letak

Manisha Elok Sholikhati, A.Md

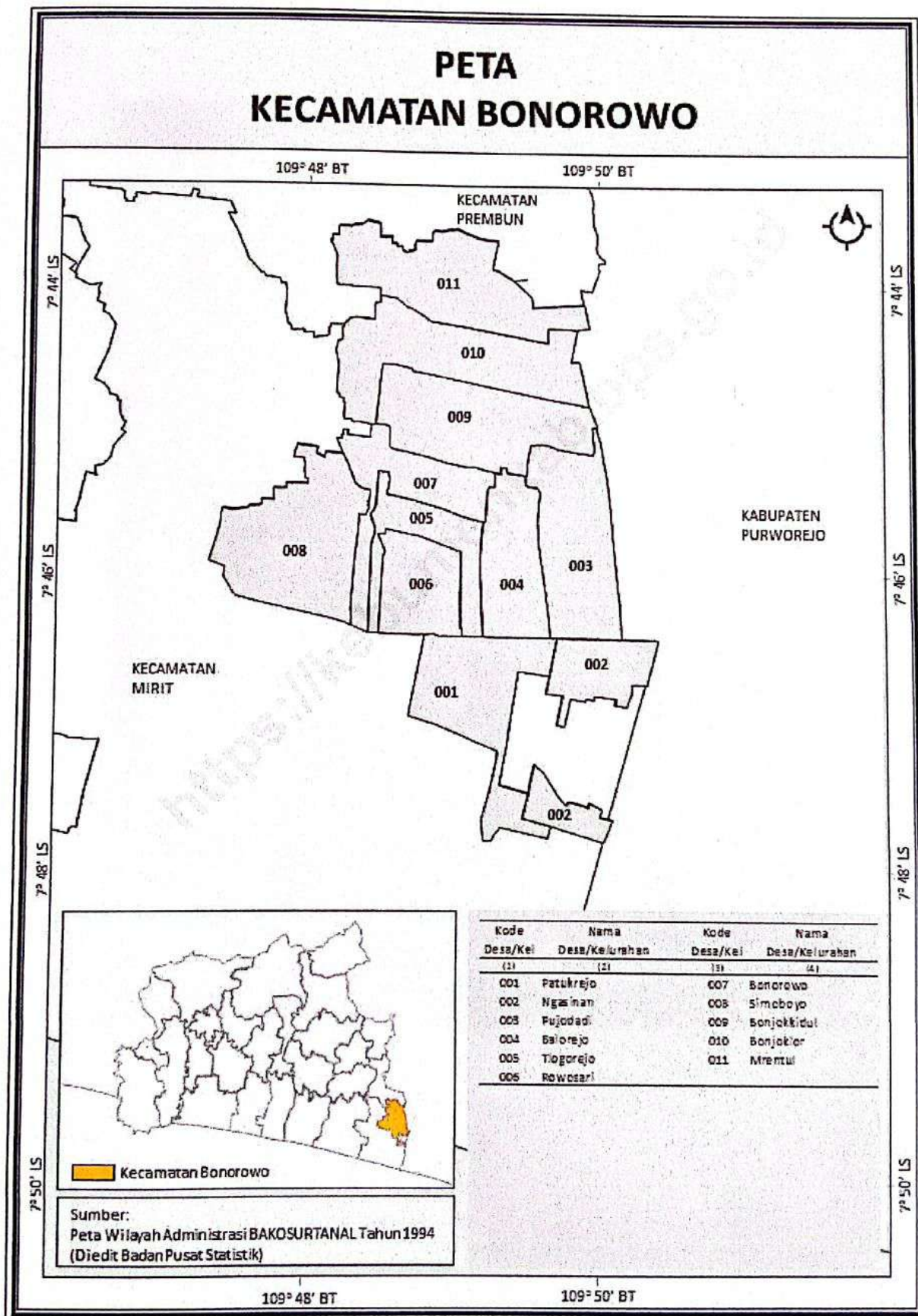
<https://kejuruteraan.bppppp.id>

KONTRIBUTOR DATA

1. Kementerian Agama
2. Kementerian Pendidikan dan Kebudayaan
3. Badan Meteorologi Klimatologi dan Geofisika
4. Badan Pusat Statistik

<https://kebumentab.bps.go.id>

PETA WILAYAH KECAMATAN BONOROWO





KATA PENGANTAR

Kecamatan Bonorowo Dalam Angka 2022 merupakan publikasi tahunan yang diterbitkan oleh BPS Kabupaten Kebumen. Disadari bahwa publikasi ini belum sepenuhnya memenuhi harapan pihak pemakai data khususnya para perencana, namun diharapkan dapat membantu melengkapi penyusunan rencana pembangunan di Kabupaten Kebumen.

Publikasi ini dapat terwujud berkat kerja sama dan bantuan dari berbagai pihak baik instansi pemerintah maupun swasta. Kepada semua pihak yang telah memberikan bantuan disampaikan penghargaan dan terima kasih yang sebesar-besarnya.

Walaupun publikasi ini telah disiapkan sebaik-baiknya, namun disadari masih ada kekurangan dan kesalahan yang terjadi. Untuk perbaikan publikasi ini, tanggapan dan saran yang bersifat konstruktif dari para pemakai sangat diharapkan.

Kebumen , September 2022
Kepala BPS
Kabupaten Kebumen

KUS HARYONO SST, M.SI

DAFTAR ISI

	Halaman
Kata Pengantar.....	xii
Daftar Isi	xiii
Daftar Tabel	xv
Daftar Gambar.....	xxi
Penjelasan Umum.....	xxiv
Daftar Singkatan.....	xxvi
1. Geografi dan Iklim.....	1
2. Pemerintahan	11
3. Penduduk.....	21
4. Sosial dan Kesejahteraan Rakyat.....	31
5. Pertanian	59
6. Pariwisata, Transportasi, dan Komunikasi	73
7. Perbankan, Koperasi, dan Perdagangan.....	87

PENJELASAN UMUM

Tanda-tanda, satuan-satuan, dan lain-lainnya yang digunakan dalam publikasi ini adalah sebagai berikut:

1. TANDA-TANDA/SYMBOLS

Data tidak tersedia	: ...
Tidak ada atau nol	: -
Data dapat diabaikan.....	: 0
Tanda decimal	: ,
Data tidak dapat ditampilkan	: NA
Angka estimasi	: e
Angka diperbaiki	: r
Angka sementara	: x
Angka sangat sementara.....	: xx
Angka sangat sangat sementara	: xxx

2. SATUAN/UNITS

barel	: 158,99 liter = $1/6,2898 \text{ m}^3$
hektar (ha).....	: 10 000 m^2
kilometer (km)	: 1 000 mete
knot	: 1,8523 km/jam
kuintal	: 100 kg
KWh	: 1 000 Watt hour
MWh	: 1 000 KWh
liter (untuk beras)	: 0,80 kg
MMSCF	: $1/35,3 \text{ m}^3$
metrik ton (m.ton).....	: 0,98421 long ton = 1 000 kg
ons	: 28,31 gram
ton	: 1 000 kg

Satuan lain: buah, dus, butir, helai/lembar, kaleng, batang, pulsa, ton kilometer (ton-km), jam, menit, persen (%).

Perbedaan angka di belakang koma disebabkan oleh pembulatan angka.

DAFTAR SINGKATAN

SI	: Stasiun Iklim
SMPK	: Stasiun Meterologi Pertanian Khusus
t.t	: Tempat tidur
BCG	: Bacillus Calmette Guerin
DPT	: Difteri, Pertusis, Tetanus
TT	: Tetanus Toxoid
IOT	: Industri Obat Tradisional
IKOT	: Industri Kecil Obat Tradisiona
Alkes	: Alat kesehata
PKRT	: Perbekalan Kesehatan Rumah tangga
Kompl	: Komplemen
IRTP	: Industri Pangan Produksi Rumah Tangga
PBF	: Pedagang Besar Farmasi
GFK	: Gudang Farmasi Kab/Kota
RB	: Rumah Bersalin
Pustu	: Puskesmas pembantu
BP	: Balai Pengobatan
TPS	: Tempat Pembuangan Sampah Sementara
Jamkesmas	: Jaminan kesehatan masyarakat miskin
PJKMU	: Program Jaminan Kesehatan Masyarakat Umum
SIUP	: Surat Ijin Usaha Perdagangan
TDP	: Tanda Daftar Perusahaan
API	: Angka Pengenal Importir

DAFTAR GAMBAR

	Halaman
1.1	Luas Daerah menurut Desa/Kelurahan (%), 2021 4
1.2	Jarak ke Ibukota Kecamatan Menurut Desa/Kelurahan di Kecamatan Bonorowo (km), 2021 5
2.1	Jumlah Rukun Warga (RW) dan Rukun Tetangga (RT) Menurut Desa/Kelurahan di Kecamatan Sempor, 2021 12
2.2	Jumlah Pegawai Negeri Sipil Pemerintah Daerah Kecamatan Bonorowo Menurut Tingkat Pendidikan dan Jenis Kelamin, 2021... 13
3.1	Jumlah Penduduk Menurut Desa/Kelurahan di Kecamatan Bonorowo, 2021 ... 20
3.2	Rasio Jenis Kelamin Menurut Desa/Kelurahan di Kecamatan Bonorowo, 2021... 21
4.1	Jumlah Sekolah Menurut Tingkat Pendidikan di Kecamatan Bonorowo, 2021/2022 28
4.2	Jumlah Tempat Peribadatan Menurut Desa/Kelurahan di Kecamatan Bonorowo, 2021..... 29
5.1	Produksi Tanaman Sayuran Semusim Menurut Jenis Tanaman di Kecamatan Bonorowo (kuintal), 2018–2021 54
5.2	Produksi Tanaman Biofarmaka Menurut Jenis Tanaman di Kecamatan Bonorowo (kg), 2018–2021..... 55
6.1	Keberadaan Angkutan Umum Antar Desa/Kelurahan di Kecamatan Bonorowo, 2021.. 66
6.2	Jumlah Operator Layanan Komunikasi Telepon Seluler Menurut Desa/Kelurahan di Kecamatan Bonorowo, 2021..... 67
7.1	Banyaknya Warung/Toko Kelontong Menurut Desa/Kelurahan di Kecamatan Bonorowo, 2021..... 78

DAFTAR TABEL

Halaman

1.	GEOGRAFI DAN IKLIM	
1.1	KEADAAN GEOGRAFI	
1.1.1	Luas Daerah Menurut Desa/Kelurahan di Kecamatan Bonorowo, 2021	6
1.1.2	Jarak ke Ibukota Kecamatan dan Ibukota Kabupaten/Kota Menurut Desa/Kelurahan di Kecamatan Bonorowo (km), 2021	7
1.2	KEADAAN IKLIM	
1.2.1	Pengamatan Unsur Iklim Menurut Bulan di Stasiun Sempor, 2021..	8
2.	PEMERINTAHAN	
2.1	WILAYAH ADMINISTRATIF	
2.1.1	Jumlah Rukun Warga (RW) dan Rukun Tetangga (RT) Menurut Desa/Kelurahan di Kecamatan Bonorowo, 2021	14
2.2	SUMBER DAYA MANUSIA	
2.2.1	Jumlah Pegawai Negeri Sipil Menurut Pemerintah Daerah dan Jenis Kelamin, 2021.....	15
2.2.2	Jumlah Pegawai Negeri Sipil Pemerintah Daerah Kecamatan Bonorowo Menurut Tingkat Pendidikan dan Jenis Kelamin, 2021 ...	16
3.	PENDUDUK	
3.1	Penduduk, Distribusi Persentase Penduduk, Kepadatan Penduduk, Rasio Jenis Kelamin Penduduk Menurut Desa/Kelurahan di Kecamatan Bonorowo, 2021	22
3.2	Jumlah Penduduk Menurut Kelompok Umur dan Jenis Kelamin di Kecamatan Bonorowo, 2021	24
4.	SOSIAL DAN KESEJAHTERAAN RAKYAT	
4.1	PENDIDIKAN	
4.1.1	Banyaknya Desa1/Kelurahan yang Memiliki Fasilitas Sekolah Menurut Tingkat Pendidikan di Kecamatan Bonorowo, 2019–2021	30

4.1.2	Jumlah Guru Menurut Tingkat Pendidikan di Kecamatan Bonorowo, 2020/2021 dan 2021/2022	31
4.1.3	Jumlah Sekolah Menurut Tingkat Pendidikan di Kecamatan Bonorowo, 2020/2021 dan 2021/2022.....	32
4.1.4	Jumlah Murid Menurut Tingkat Pendidikan di Kecamatan Bonorowo, 2020/2021 dan 2021/2022.....	33
4.2	KESEHATAN	
4.2.1	Banyaknya Desa1/Kelurahan yang Memiliki Sarana Kesehatan Menurut Jenis Sarana Kesehatan di Kecamatan Bonorowo, 2020–2021... ..	34
4.2.2	Banyaknya Warga Penderita Kekurangan Gizi Menurut Desa/ Kelurahan di Kecamatan Bonorowo, 2021	35
4.3	PERUMAHAN DAN LINGKUNGAN	
4.3.1	Banyaknya Desa/Kelurahan Menurut Sumber Air Minum Sebagian Besar Keluarga di Kecamatan Bonorowo, 2019–2021	36
4.3.2	Banyaknya Keluarga Menurut Desa/Kelurahan dan Jenis Pengguna Listrik di Kecamatan Bonorowo, 2021.....	37
4.3.3	Banyaknya Desa/Kelurahan Menurut Sumber Penerangan Jalan Utama Desa/Kelurahan di Kecamatan Bonorowo, 2019–2021	38
4.3.4	Banyaknya Desa/Kelurahan Menurut Penggunaan Fasilitas Tempat Buang Air Besar Sebagian Besar Keluarga di Kecamatan Bonorowo, 2019–2021.....	39
4.3.5	Banyaknya Desa/Kelurahan Menurut Jenis Bahan Bakar untuk Memasak yang Digunakan Sebagian Besar Keluarga di Kecamatan Bonorowo, 2021	40
4.4	AGAMA DAN SOSIAL LAINNYA	
4.4.1	Jumlah Tempat Peribadatan Menurut Desa/Kelurahan di Kecamatan Bonorowo, 2021	41
4.4.2	Banyaknya Kejadian Bencana Alam Menurut Desa/Kelurahan dan Jenis Bencana Alam di Kecamatan Bonorowo, 2020	42
4.4.3	Banyaknya Korban Jiwa Akibat Bencana Alam Menurut Desa/ Kelurahan dan Jenis Bencana Alam di Kecamatan Bonorowo, 2020.. ..	45

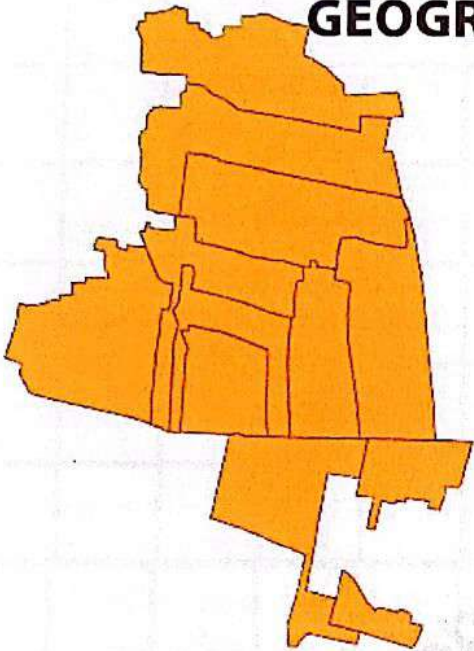
4.4.4	Keberadaan Fasilitas/Upaya Antisipasi/Mitigasi Bencana Alam Menurut Desa/Kelurahan di Kecamatan Bonorowo, 2021	48
4.4.5	Banyaknya Desa/Kelurahan yang Memiliki Kelompok Kegiatan Olahraga Menurut Jenis Olahraga dan Ketersediaan Fasilitas/Lapangan Olahraga di Kecamatan Bonorowo, 2021..	50
5.	PERTANIAN	
5.1	Luas Panen Tanaman Sayuran dan Buah-buahan Semusim Menurut Jenis Tanaman di Kecamatan Bonorowo (ha), 2018–2021..	56
5.2	Produksi Tanaman Sayuran dan Buah-buahan Semusim Menurut Jenis Tanaman di Kecamatan Bonorowo (kuintal), 2018–2021.....	57
5.3	Luas Panen Tanaman Biofarmaka Menurut Jenis Tanaman di Kecamatan Bonorowo (m2), 2018–2021.....	58
5.4	Produksi Tanaman Biofarmaka Menurut Jenis Tanaman di Kecamatan Bonorowo (kg), 2018–2021.....	59
5.5	Luas Panen Tanaman Hias Menurut Jenis Tanaman di Kecamatan Bonorowo (m2), 2018–2021.....	60
5.6	Produksi Tanaman Hias Menurut Jenis Tanaman di Kecamatan Bonorowo (tangkai), 2018–2021	61
5.7	Produksi Buah-Buahan dan Sayuran Tahunan Menurut Jenis Tanaman di Kecamatan Bonorowo (kuintal), 2018–2021..	62
6.	PARIWISATA, TRANSPORTASI DAN KOMUNIKASI	
6.1	PARIWISATA	
6.1.1	Jumlah Sarana Akomodasi Menurut Desa/Kelurahan dan Jenis Akomodasi di Kecamatan Bonorowo, 2021...	68
6.2	TRANSPORTASI	
6.2.1	Prasarana dan Sarana Transportasi Antar Desa/Kelurahan Menurut Desa/Kelurahan di Kecamatan Bonorowo, 2021.....	69
6.2	KOMUNIKASI	
6.3.1	Keberadaan Kantor Pos/Pos Pembantu/Rumah Pos, Pos Keliling, dan Perusahaan/Agen Jasa Ekspedisi Swasta Menurut Desa/Kelurahan di Kecamatan Bonorowo, 2021.....	71

6.3.2	Jumlah Menara Telepon seluler dan Operator Layanan Komunikasi Telepon Seluler Menurut Desa/Kelurahan di Kecamatan Bonorowo, 2021	72
6.3.3	Kekuatan Sinyal Telepon Seluler dan Jenis Sinyal Internet Telepon Seluler Menurut Desa/Kelurahan di Kecamatan Bonorowo, 2021....	73
7.	PERBANKAN, KOPERASI DAN PERDAGANGAN	
7.1	Banyaknya Sarana Lembaga Keuangan Bank Menurut Desa/ Kelurahan dan Jenis Bank di Kecamatan Bonorowo, 2021.....	79
7.2	Banyaknya Koperasi Aktif Menurut Menurut Desa/Kelurahan dan Jenis Koperasi di Kecamatan Bonorowo, 2021.....	80
7.3	Banyaknya Sarana Perdagangan Menurut Desa/Kelurahan dan Jenis Sarana Perdagangan di Kecamatan Bonorowo, 2021..	82

<https://kebumenka>

Geografi Dan Iklim

GEOGRAFI DAN IKLIM



Luas Wilayah 20,91 km²

Kecamatan Bonorowo terdiri 11 Desa yaitu Desa Patukrejo, Ngasinan, Pujodadi, Balorejo, Tlogorejo, Rowosari, Bonorowo, Sirnobojo, Bonjokkidul, Bonjoklor, Mrentul



Iklim

Rata-rata jumlah curah hujan selama di Kecamatan Bonorowo 398,3 mm³ dan hari hujan sebanyak 192 hari.

ULASAN

GEOGRAFI

Kecamatan Bonorowo terletak antara 7°27" Lintang Selatan dan 109°22' Bujur Timur. Luas wilayah Kecamatan Bonorowo, adalah 20,90 km².

Wilayah administrasi Kecamatan Bonorowo terdiri dari 11 Desa yaitu Desa Patukrejo (1,90 km²), Desa Ngasinan (1,52 km²), Desa Pujodadi (2,21 km²), Desa Balorejo (1,60 km²), Desa Tlogorejo (1,58 km²), Desa Rowosari (1,51 km²), Desa Bonorowo (1,34 km²), Desa Sirnobojo (2,65 km²), Desa Bonjok Kidul (2,40 km²), Desa Bonjoklor (1,65 km²), Desa Mrentul (2,53 km²).

Jarak antara Ibukota Kabupaten ke ibukota Kecamatan:

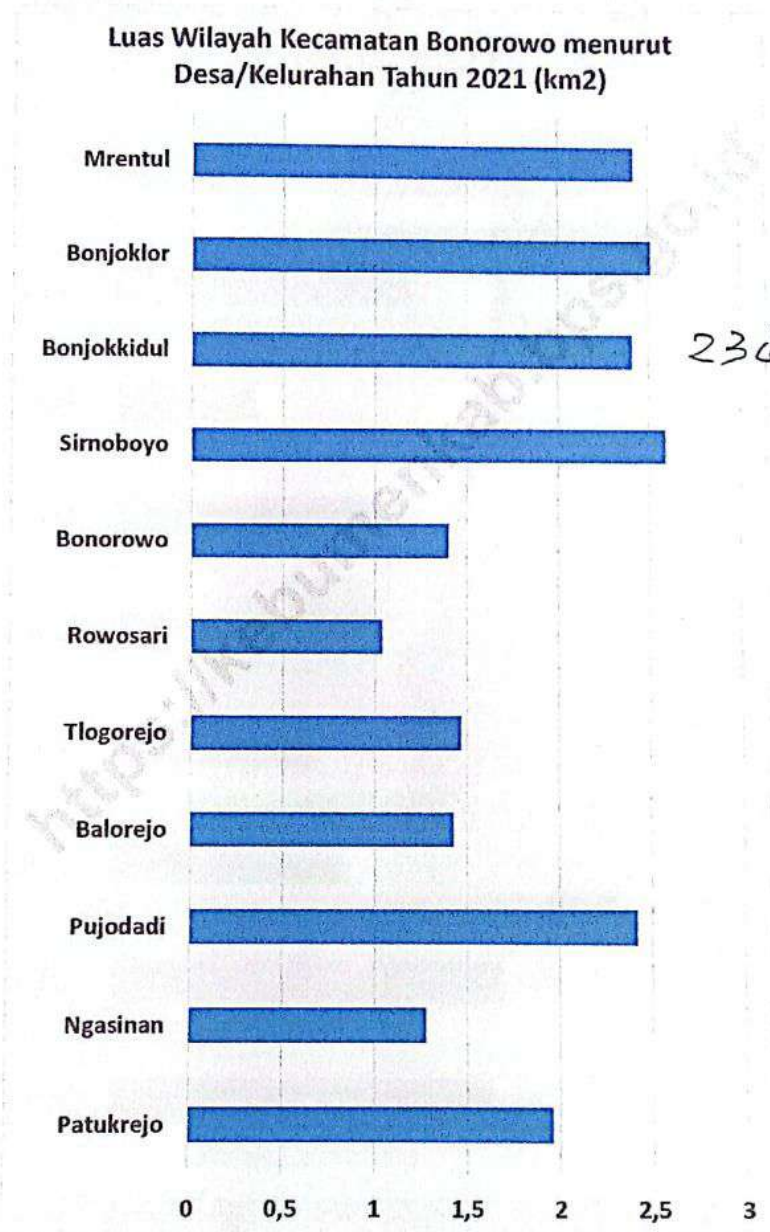
- MIL. LUAS. SAWAH KERING*
1. Bonorowo – Patukrejo: 5,40 km. *196,3700 - 120,000 = 76,3700 -*
 2. Bonorowo – Ngasinan : 5,95 km. *125,4500 - 55,000 = 70,4500.*
 3. Bonorowo – Pujodadi : 2,70 km.
 4. Bonorowo – Balorejo : 3,10 km.
 5. Bonorowo – Tlogorejo : 1,50 km.
 6. Bonorowo – Rowosari: 1,50 km. *147.000 - 48. - 96. 3.*
 7. Bonorowo – Bonorowo : 0,40 km.
 8. Bonorowo – Sirnobojo : 1,90 km. *261.2640. - 170.240. 90.024.*
 9. Bonorowo – Bonjok Kidul : 1,05 km *238,621 - 171,466 - 69.00 - 4.*
 10. Bonorowo – Bonjoklor : 2,20 km. *274.000 - 181,000 - 89.00 - 4.*
 11. Bonorowo – Mrentul: 2,80 km. *269.6500 - 187,26 - 26,145 - 26,195.*

Wilayah Kecamatan Bonorowo memiliki batas-batas:

- Sebelah Utara – Kecamatan Prembun;
- Sebelah Selatan – Kecamatan Mirit;
- Sebelah Barat – Kecamatan Mirit;
- Sebelah Timur – Kabupaten Purworejo.

IKLIM

Menurut Stasiun Meteorologi Sempor, rata-rata curah hujan selama tahun 2021 sebesar 398,3 mm³ dan hari hujan sebanyak 192 hari.

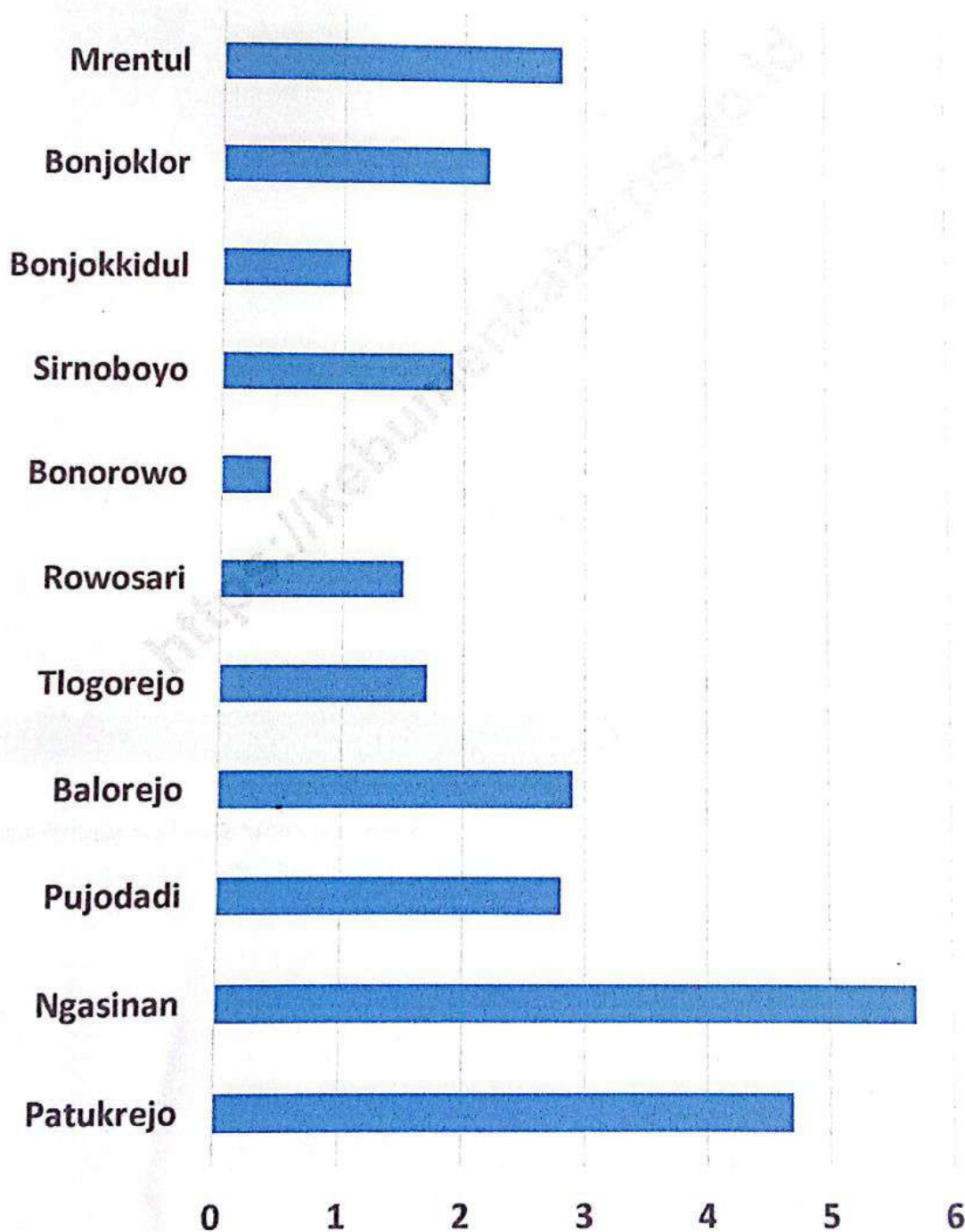


Sumber : UPT Dinas Pertanian dan Pangan Kecamatan Bonorowo

Gambar 1.2

Jarak ke Ibukota Kecamatan Menurut Desa/Kelurahan di Kecamatan Bonorowo (km), 2021

Jarak ke Ibukota Kecamatan Menurut Desa/Kelurahan di Kecamatan Bonorowo (km), 2021



Sumber : BPS, Pendataan Potensi Desa (Podes) 2021

Tabel 1.1.1 Luas Daerah Menurut Desa/Kelurahan di Kecamatan Bonorowo, 2021

Desa/Kelurahan	Luas (km ²)	Persentase terhadap Luas Kecamatan
(1)	(2)	(3)
Patukrejo	1,96	9,35
Ngasinan	1,28	6,12
Pujodadi	2,42	11,57
Balorejo	1,43	6,81
Tlogorejo	1,47	7,01
Rowosari	1,04	4,97
Bonorowo	1,40	6,68
Sirnoboyo	2,59	12,39
Bonjokkidul	2,41	11,50
Bonjoklor	2,51	12,01
Mrentul	2,42	11,59
Kecamatan Bonorowo	20,91	100,00

Catatan: -

Sumber: UPT Dinas Pertanian dan Pangan Kecamatan Bonorowo

Tabel 1.1.2**Jarak ke Ibukota Kecamatan dan Ibukota Kabupaten/Kota Menurut Desa/Kelurahan di Kecamatan Bonorowo (km), 2021**

Desa/Kelurahan	Jarak ke Ibukota Kecamatan	Jarak ke Ibukota Kabupaten/ Kota
(1)	(2)	(3)
Patukrejo	4,70	28,55
Ngasinan	5,70	29,25
Pujodadi	2,80	26,20
Balorejo	2,90	26,80
Tlogorejo	1,70	25,00
Rowosari	1,50	25,00
Bonorowo	0,40	23,70
Sirnoboyo	1,90	25,40
Bonjokkidul	1,05	23,10
Bonjoklor	2,20	23,13
Mrentul	2,80	21,43

Catatan:

-

Sumber:

BPS, Pendataan Potensi Desa (Podes) 2021

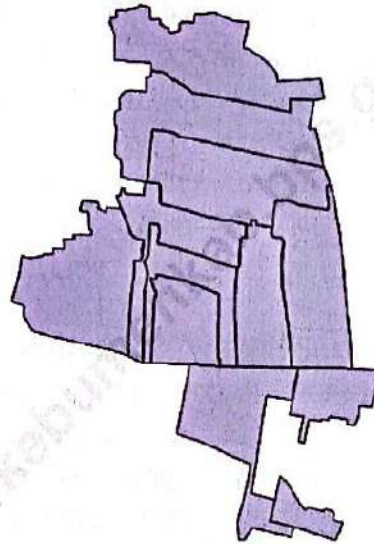
Tabel 1.2.1**Pengamatan Unsur Iklim Menurut Bulan di Stasiun Sempor, 2021**

Bulan	Jumlah Curah Hujan	Jumlah Hari Hujan (hari)
(1)	(2)	(3)
Januari	604,00	23
Februari	363,30	20
Maret	898,00	23
April	857,00	12
Mei	149,00	6
Juni	395,00	12
Juli	88,00	4
Agustus	42,00	7
September	180,50	14
Oktober	294,50	18
November	482,00	26
Desember	426,70	27

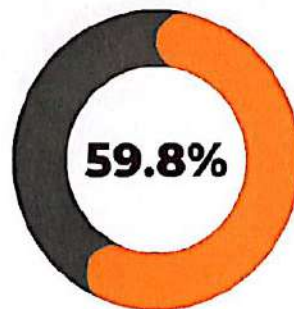
Catatan: -

Sumber: Kabupaten Kebumen Dalam Angka 2022

2. PEMERINTAHAN



Kecamatan Bonorowo



59.8% PNS di Kecamatan **Bonorowo** berjenis kelamin **laki-laki** dan sisanya berjenis kelamin perempuan

ULASAN

Wilayah Administrasi

Kecamatan Bonorowo terbagi dalam 11 Desa, yang terdiri dari 47 Dusun, 42 Rukun Warga (RW) dan 129 Rukun Tetangga (RT).

Pegawai Negeri Sipil

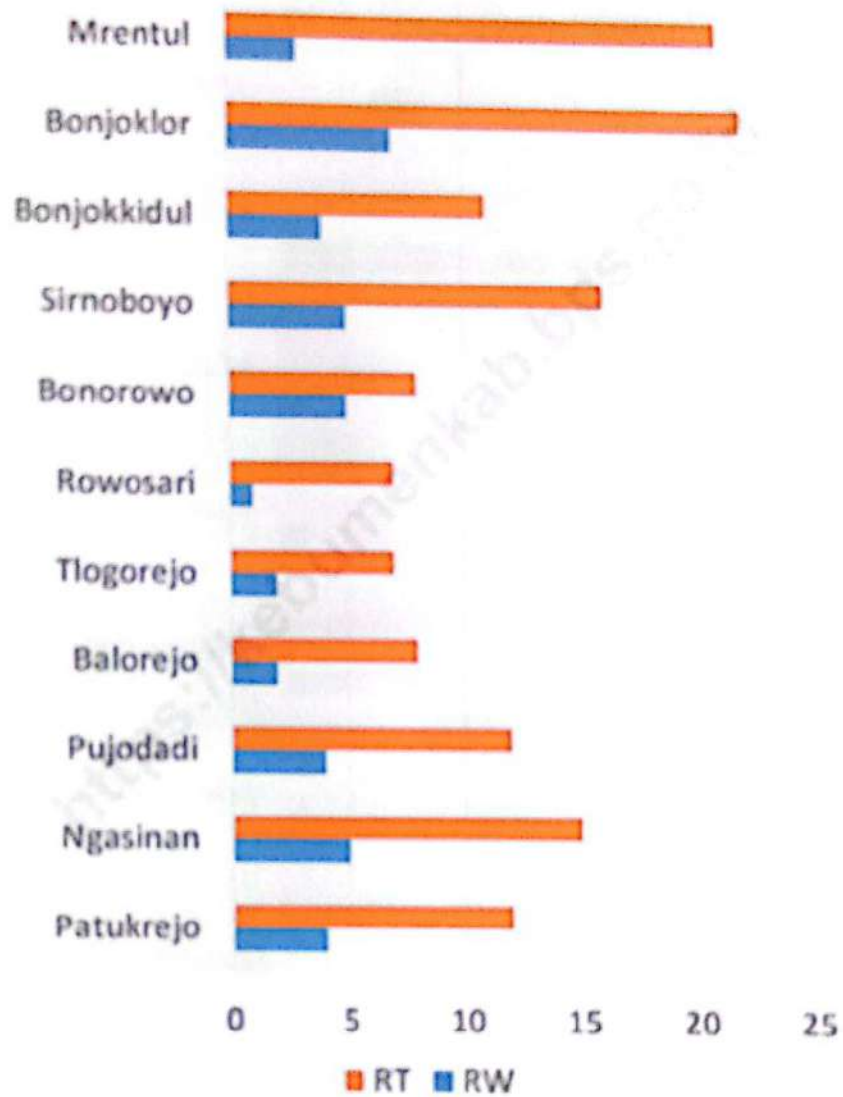
Pada Tahun 2021, jumlah Pegawai Negeri Sipil (PNS) Pemerintah Daerah Kabupaten Kebumen yang bertugas di wilayah kecamatan Bonorowo sebanyak 194 orang. Jumlah tersebut terdiri dari 78 pegawai laki-laki dan 116 pegawai perempuan. Jumlah PNS paling banyak bertugas di Dinas Pendidikan, Kepemudaan dan Olahraga Kecamatan Bonorowo sejumlah 151 orang.

Perangkat Desa

Permendagri Nomor 84 Tahun 2015 Tentang Susunan Organisasi dan Tata Kerja (SOTK) Tentang Pemerintah Desa, Jumlah Perangkat Desa di Kecamatan Bonorowo pada Tahun 2020 sebanyak 146 orang, menurut jabatannya 11 orang menjabat sebagai Kepala Desa, 11 orang menjabat Sekertaris Desa, 48 orang Menjabat Kepala Dusun (Kadus) dan 29 orang menjabat Kepala Urusan (Kaur) dan 31 orang menjabat Kepala Seksi dan 16 staf lainnya. Menurut Pendidikan yang di tamatkan sebanyak 1,54 persen berpendidikan SMP atau sederajat, untuk pendidikan SMA atau sederajat sebanyak 9,27 persen sedangkan untuk pendidikan S1 sebanyak 74,2 persen.

Gambar 2.1

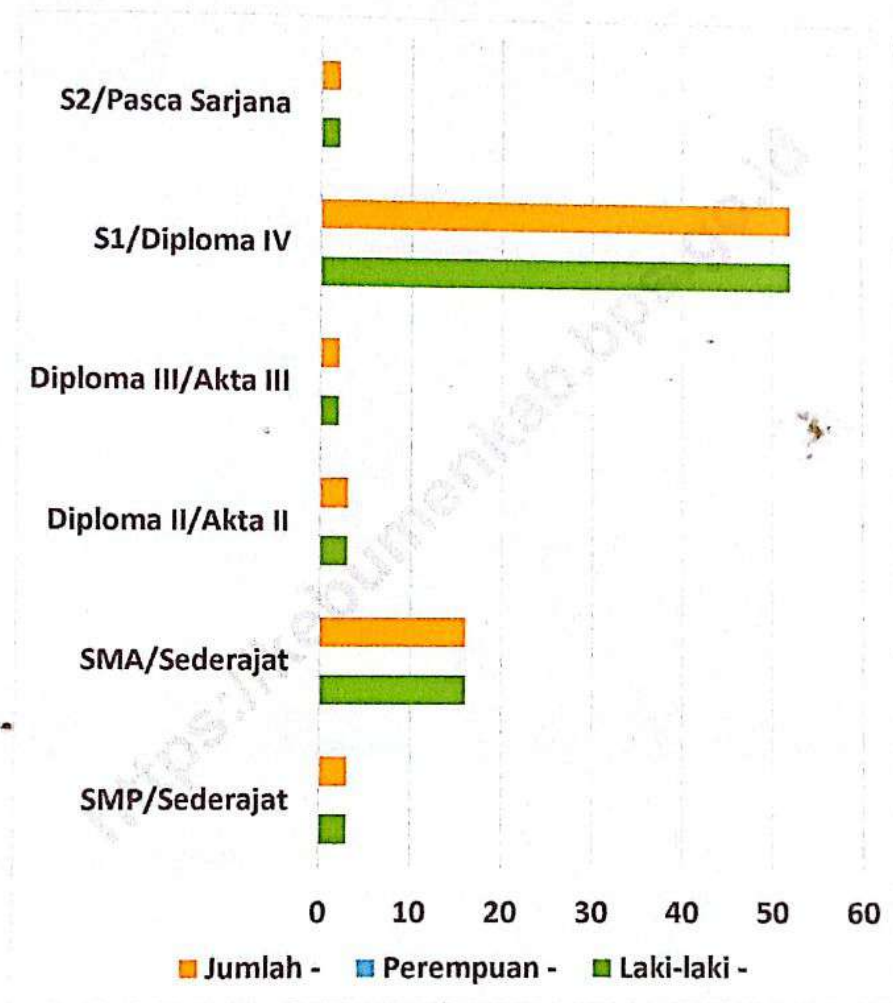
Jumlah Rukun Warga (RW) dan Rukun Tetangga (RT) Menurut Desa/Kelurahan di Kecamatan Bonorowo, 2021



Sumber : Kantor Kecamatan Bonorowo

Gambar 2.2

Jumlah Pegawai Negeri Sipil Pemerintah Daerah Kecamatan Bonorowo Menurut Tingkat Pendidikan dan Jenis Kelamin, 2021



Sumber : Badan Kepegawaian dan Pengembangan Sumber Daya Manusia Tahun 2021

2.1 WILAYAH ADMINISTRATIF

Tabel 2.1.1 Jumlah Rukun Warga (RW) dan Rukun Tetangga (RT) Menurut Desa/Kelurahan di Kecamatan Bonorowo, 2021

Desa/Kelurahan	Rukun Warga (RW)	Rukun Tetangga (RT)
(1)	(2)	(3)
Patukrejo	4	12
Ngasinan	5	15
Pujodadi	4	12
Balorejo	2	8
Tlogorejo	2	7
Rowosari	1	7
Bonorowo	5	8
Sirnoboyo	5	16
Bonjokkidul	4	11
Bonjoklor	7	22
Mrentul	3	21
Kecamatan Bonorowo	42	129

Catatan: -

Sumber: Kantor Kecamatan Bonorowo

2.2 SUMBER DAYA MANUSIA

Tabel 2.2.1 Jumlah Pegawai Negeri Sipil Menurut Pemerintah Daerah dan Jenis Kelamin, 2021

Pemerintah Daerah (1)	Laki-Laki (2)	Perempuan (3)	Jumlah (4)
Pemerintah Daerah Kecamatan Bonorowo	9	4	13
Dinas Kesehatan, Pengendalian dan Keluarga Berencana	2	28	30
Dinas Pendidikan, Kepemudaan dan Olahraga	67	84	151

Catatan:

-

Sumber:

Badan Kepegawaian dan Pengembangan Sumber Daya Manusia Tahun 2021

Tabel 2.2.2**Jumlah Pegawai Negeri Sipil Pemerintah Daerah
Kecamatan Bonorowo Menurut Tingkat Pendidikan dan
Jenis Kelamin, 2021**

Tingkat Pendidikan	Laki-Laki	Perempuan	Jumlah
(1)	(2)	(3)	(4)
Sekolah Dasar (SD)	-	-	-
SMP/Sederajat	3	-	3
SMA/Sederajat	16	-	16
Diploma I/Akta I	-	-	-
Diploma II/Akta II	3	-	3
Diploma III/Akta III	2	-	2
S1/Diploma IV	52	-	52
S2/Pasca Sarjana	2	-	2
Jumlah/Total	78	-	78

Catatan: -

Sumber: Badan Kepegawaian dan Pengembangan Sumber Daya Manusia Tahun 2021

3

PENDUDUK

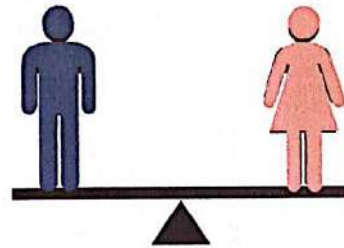
Jumlah Penduduk

22.298 jiwa penduduk bertempat tinggal di Kecamatan Bonorowo




Rasio Jenis Kelamin

104 Jumlah penduduk laki-laki lebih banyak dibanding jumlah penduduk perempuan



Kepadatan Penduduk

Wilayah Kecamatan Bonorowo seluas 20,91 km² dengan kepadatan penduduk sebesar 48 jiwa per km²



PENJELASAN TEKNIS

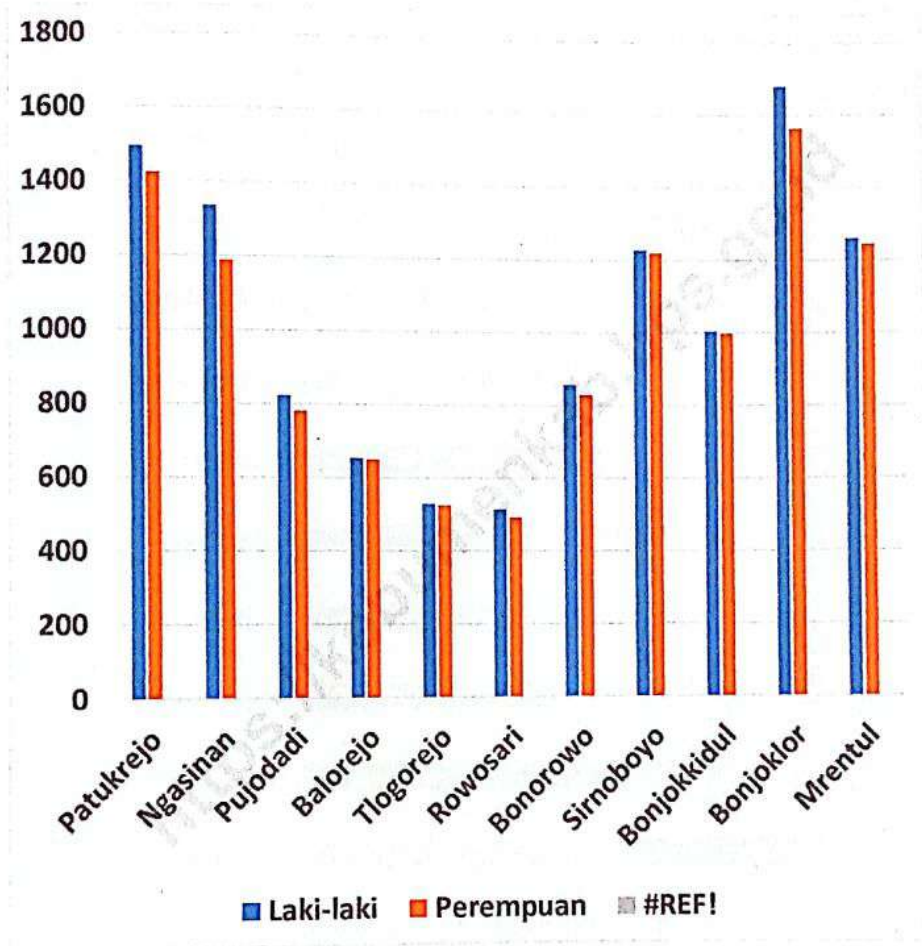
Kependudukan

Sumber Utama data Kependudukan adalah Sensus Penduduk yang dilaksanakan setiap 10 tahun sekali, Sensus Penduduk terakhir yaitu dilaksanakan pada tahun 2010. Metode pengumpulan data dilaksanakan dengan wawancara petugas dengan responden, Pencacahan sensus penduduk yang dipakai kombinasi antara de jure dan defakto, bagi penduduk yang bertempat tinggal tetap di pakai cara de jure, sedangkan penduduk yang tidak bertempat tinggal tetap dengan cara de fakto dicacah dimana mereka ditemukan seperti tuna wisma, awak kapal berbendera Indonesia, penghuni perahu/rumah apung, masyarakat terpencil rumah apung dan pengungsi.

Penduduk Kecamatan Bonorowo berdasarkan proyeksi penduduk tahun 2021 sebanyak 22.298 jiwa yang terdiri atas 11.380 jiwa penduduk laki-laki dan 10.918 jiwa penduduk perempuan. Besarnya angka rasio jenis kelamin tahun 2021 penduduk laki-laki terhadap penduduk perempuan sebesar 1,04. Kepadatan penduduk di Kecamatan Bonorowo tahun 2021 mencapai 48 jiwa/km². Desa Bonjoklor merupakan desa paling padat mencapai 3.244 jiwa, sedangkan desa Rowosari merupakan desa paling jarang penduduknya dengan rata-rata per km 1077 jiwa.

Gambar 3.1

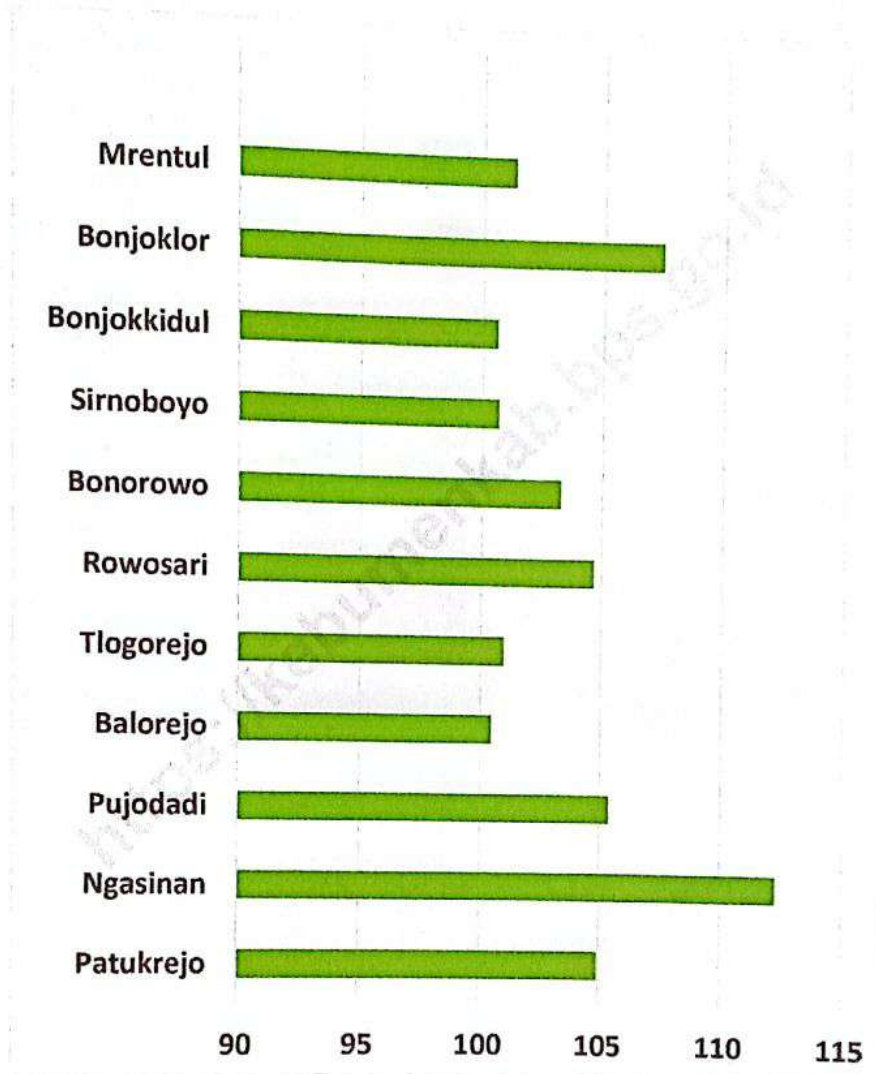
Jumlah Penduduk Menurut Desa/Kelurahan di Kecamatan Bonorowo, 2021



Sumber : Buku Agregat Kependudukan Semester 2 Tahun 2021

Gambar 3.2

Rasio Jenis Kelamin Menurut Desa/Kelurahan di Kecamatan Bonorowo, 2021



Sumber : Buku Agregat Kependudukan Semester 2 Tahun 2021

Tabel 3.1**Penduduk, Distribusi Persentase Penduduk, Kepadatan Penduduk, Rasio Jenis Kelamin Penduduk Menurut Desa/ Kelurahan di Kecamatan Bonorowo, 2021**

Desa/Kelurahan	Penduduk		
	Laki-Laki	Perempuan	Jumlah
(1)	(2)	(3)	(4)
Patukrejo	1 494	1 424	2 918
Ngasinan	1 335	1 189	2 524
Pujodadi	823	781	1 604
Balorejo	654	651	1 305
Tlogorejo	530	525	1 055
Rowosari	515	492	1 007
Bonorowo	857	830	1 687
Sirnoboyo	1 228	1 220	2 448
Bonjokkidul	1 004	998	2 002
Bonjoklor	1 680	1 564	3 244
Mrentul	1 260	1 244	2 504
Kecamatan Bonorowo	11 380	10 918	22 298

Desa/Kelurahan	Persentase Penduduk	Kepadatan Penduduk (per Km ²)	Rasio Jenis Kelamin Penduduk
(1)	(5)	(6)	(7)
Patukrejo	13,09	139,62	104,92
Ngasinan	11,32	120,77	112,28
Pujodadi	7,19	76,75	105,38
Balorejo	5,85	62,44	100,46
Tlogorejo	4,73	50,48	100,95
Rowosari	4,52	48,18	104,67
Bonorowo	7,57	80,72	103,25
Simoboyo	10,98	117,13	100,66
Bonjokkidul	8,98	95,79	100,60
Bonjoklor	14,55	155,22	107,42
Mrentul	11,23	119,81	101,29
Kecamatan Bonorowo	100	48,96	104,23

Catatan: -

Sumber: Buku Agregat Kependudukan Semester 2 Tahun 2021

Tabel 3.2**Jumlah Penduduk Menurut Kelompok Umur dan Jenis Kelamin di Kecamatan Bonorowo, 2021**

Kelompok Umur	Jenis Kelamin		
	Laki-Laki	Perempuan	Jumlah
(1)	(2)	(3)	(4)
0-4	867	802	1 669
5-9	915	789	1 704
10-14	906	859	1 765
15-19	721	672	1 393
20-24	851	851	1 702
25-29	997	905	1 902
30-34	968	815	1 783
35-39	904	791	1 695
40-44	656	640	1 296
45-49	692	682	1 374
50-54	645	683	1 328
55-59	628	656	1 284
60-64	499	550	1 049
65-69	427	447	874
70-74	284	343	627
75+	420	433	853
Nama Kecamatan	11 380	10 918	22 298

Catatan: -

Sumber: Buku Agregat Kependudukan Semester 2 Tahun 2021

4 SOSIAL

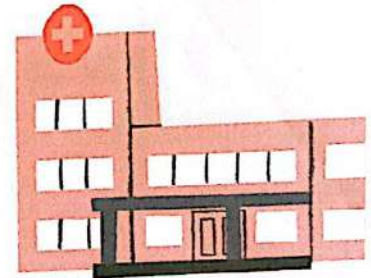


Fasilitas Pendidikan

Seluruh desa di Kecamatan Bonorowo sudah memiliki fasilitas pendidikan tingkat SD
3 dari 11 desa di Kecamatan Bonorowo sudah memiliki fasilitas pendidikan tingkat SMP
1 dari 11 desa di Kecamatan Bonorowo sudah memiliki fasilitas pendidikan tingkat SMK

Fasilitas Kesehatan

Dari 11 desa di Kecamatan Bonorowo
1 Desa terdapat puskesmas tanpa rawat inap
1 Desa terdapat Apotek



Tempat Ibadah

Di Kecamatan Bonorowo terdapat
31 Masjid
87 Mushola
1 Gereja Kristen



ULASAN

Pendidikan

Jumlah Sekolah di Kecamatan Bonorowo menurut Dinas Pendidikan Kecamatan Bonorowo adalah Sekolah Dasar (SD) Negeri tahun 2021 sebanyak 17 sekolah, Madrasah Ibtidaiyah (MI) Swasta Sebanyak 2 sekolah. Sekolah Menengah Pertama (SMP) Negeri sebanyak 1 sekolah, Sekolah Madrasah Tsanawiyah (MTs) swsta sebanyak 1 sekolah. Sekolah Menengah Kejuruan (SMK) swasta sebanyak 1 sekolah.

Kesehatan

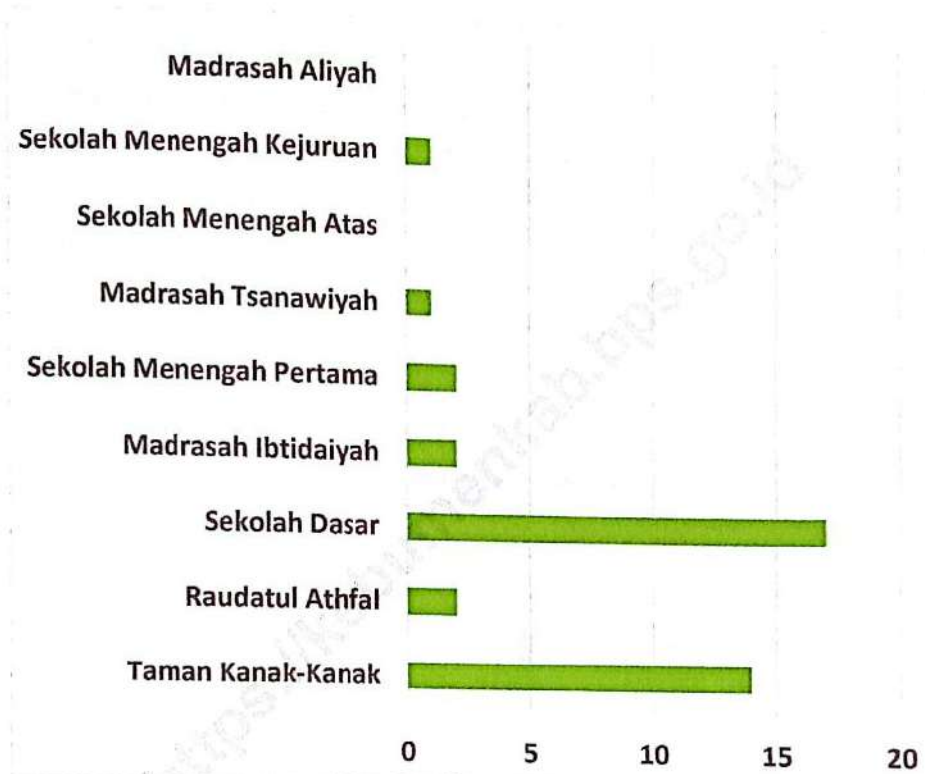
Upaya pemerintah meningkatkan kesehatan masyarakat diantaranya menyediakan fasilitas kesehatan seperti rumah sakit, puskesmas, poliklinik dan apotek. Terlihat jumlah Puskesmas Tanpa Rawat Inap sebanyak 1 unit dan apotek 1 unit.

Agama

Pada tahun 20201 jumlah sarana dan prasarana peribadatan di Kecamatan Bonorowo tercatat jumlah masjid sebanyak 31 masjid, musholla sebanyak 87 musholla dan gereja sebanyak 1 gereja.

Gambar 4.1

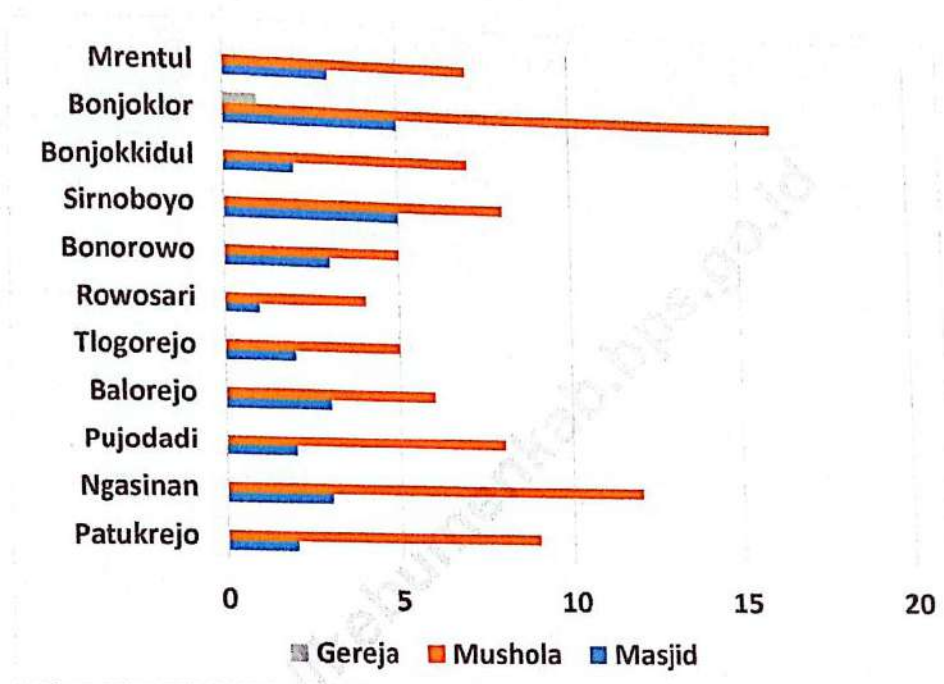
Jumlah Sekolah Menurut Tingkat Pendidikan di Kecamatan Bonorowo Tahun 2021/2022



Sumber :
¹ Kementerian Pendidikan, Kebudayaan, Riset, dan Teknologi, Sistem Data Pokok Pendidikan, data semester ganjil laporan sampai dengan 30 November 2021
² Kementerian Agama, EMIS, data semester ganjil laporan sampai dengan 17 Februari 2022

Gambar 4.2

Jumlah Tempat Peribadatan Menurut Desa/Kelurahan di Kecamatan Bonorowo, 2021



Sumber : BPS, Pendataan Potensi Desa (Podes) 2021

4.1 PENDIDIKAN

Tabel 4.1.1 Banyaknya Desa¹/Kelurahan yang Memiliki Fasilitas Sekolah Menurut Tingkat Pendidikan di Kecamatan Bonorowo, 2019–2021

Tingkat Pendidikan	2019	2020	2021
(1)	(2)	(3)	(4)
Sekolah Dasar (SD)	11	11	11
Sekolah Menengah Pertama (SMP)	3	3	3
Sekolah Menengah Atas (SMA)	-	-	-
Sekolah Menengah Kejuruan (SMK)	1	1	1
Akademi/Perguruan Tinggi	-	-	-

Catatan: ¹Desa pada tabel ini termasuk Unit Permukiman Transmigrasi (UPT) yang masih dibina oleh kementerian terkait/
Sumber: BPS, Pendataan Potensi Desa (Podes) 2019 - 2021

Tabel 4.1.2

Jumlah Sekolah Menurut Tingkat Pendidikan di Kecamatan Bonorowo, 2020/2021 dan 2021/2022

Tingkat Pendidikan (1)	Negeri		Swasta		Jumlah	
	2020/2021 (2)	2021/2022 (3)	2020/2021 (4)	2021/2022 (5)	2020/2021 (6)	2021/2022 (7)
Taman Kanak-Kanak (TK) ¹	-	-	14	14	14	14
Raudatul Athfal (RA) ²	2	2	-	-	-	-
Sekolah Dasar (SD) ¹	17	17	-	-	2	2
Madrasah Ibtidaiyah (MI) ²	-	-	2	2	17	17
Sekolah Menengah Pertama (SMP) ¹	1	1	1	1	2	2
Madrasah Tsanawiyah (MTs) ²	-	-	1	1	1	1
Sekolah Menengah Atas (SMA) ¹	-	-	-	-	-	-
Sekolah Menengah Kejuruan (SMK) ¹	-	-	1	1	1	1
Madrasah Aliyah (MA) ²	-	-	-	-	-	-

Catatan:

¹ Seluruh Raudatul Athfal (RA) berstatus swasta

Sumber:

¹ Kementerian Pendidikan, Kebudayaan, Riset, dan Teknologi, Sistem Data Pokok Pendidikan, data semester ganjil laporan sampai dengan 30 November 2021² Kementerian Agama, EMIS, data semester ganjil laporan sampai dengan 17 Februari 2022

Tabel 4.1.3

Jumlah Guru Menurut Tingkat Pendidikan di Kecamatan Bonorowo, 2020/2021 dan 2021/2022

Tingkat Pendidikan	Negeri		Swasta		Jumlah	
	2020/2021	2021/2022	2020/2021	2021/2022	2020/2021	2021/2022
(1)	(2)	(3)	(4)	(5)	(6)	(7)
Taman Kanak-Kanak (TK) ¹	-	-	39	38	39	38
Raudatul Athfal (RA) ²	4	4	-	-	4	4
Sekolah Dasar (SD) ^{1,3}	139	138	-	-	139	138
Madrasah Ibtidaiyah (MI) ² /Madrasah	-	-	17	20	17	20
Sekolah Menengah Pertama (SMP) ^{1,3}	23	24	6	6	29	30
Madrasah Tsanawiyah (MTs) ²	-	-	18	21	18	21
Sekolah Menengah Atas (SMA) ¹	-	-	-	-	-	-
Sekolah Menengah Kejuruan (SMK) ^{1,3,4}	-	-	6	6	6	6
Madrasah Aliyah (MA) ²	-	-	-	-	-	-

Catatan: ³ Jumlah guru termasuk kepala sekolah dan guru

⁴ Guru yang mengajar di dua sekolah atau lebih dihitung di masing-masing sekolah

Sumber: ¹ Kementerian Pendidikan, Kebudayaan, Riset, dan Teknologi, Sistem Data Pokok Pendidikan, data semester ganjil laporan sampai dengan 30 November 2021

² Kementerian Agama, EMIS, data semester ganjil laporan sampai dengan 17 Februari 2022

Tabel 4.1.4

Jumlah Murid Menurut Tingkat Pendidikan di Kecamatan Bonorowo, 2020/2021 dan 2021/2022

Tingkat Pendidikan	Negeri		Swasta		Jumlah	
	2020/2021	2021/2022	2020/2021	2021/2022	2020/2021	2021/2022
(1)	(2)	(3)	(4)	(5)	(6)	(7)
Taman Kanak-Kanak (TK) ¹	-	-	269	250	269	250
Raudatul Athfal (RA) ²	31	34	-	-	31	34
Sekolah Dasar (SD) ¹	1 698	1 613	-	-	1 698	1 613
Madrasah Ibtidaiyah (MI) ²	-	-	216	222	216	222
Sekolah Menengah Pertama (SMP) ¹	459	479	30	26	489	505
Madrasah Tsanawiyah (MTs) ²	-	-	135	139	135	139
Sekolah Menengah Atas (SMA) ¹	-	-	-	-	-	-
Sekolah Menengah Kejuruan (SMK) ¹	-	-	94	72	94	72
Madrasah Aliyah (MA) ²	-	-	-	-	-	-

Catatan: -

Sumber: ¹ Kementerian Pendidikan, Kebudayaan, Riset, dan Teknologi, Sistem Data Pokok Pendidikan, data semester ganjil laporan sampai dengan 30 November 2021

² Kementerian Agama, EMIS, data semester ganjil laporan sampai dengan 17 Februari 2022

4.2 KESEHATAN

Tabel 4.2.1 Banyaknya Desa¹/Kelurahan yang Memiliki Sarana Kesehatan Menurut Jenis Sarana Kesehatan di Kecamatan Bonorowo, 2020–2021

Jenis Sarana Kesehatan	2020	2021
(1)	(3)	(4)
Rumah Sakit	-	-
Rumah Sakit Bersalin	-	-
Poliklinik/Balai Pengobatan	1	-
Puskesmas Rawat Inap	-	-
Puskesmas Tanpa Rawat Inap	1	1
Apotek	-	1

Catatan: -

Sumber: BPS, Pendataan Potensi Desa (Podes) 2020–2021

Tabel 4.2.2

Banyaknya Warga Penderita Kekurangan Gizi Menurut Desa/Kelurahan di Kecamatan Bonorowo, 2021

Desa/Kelurahan	2021
(1)	(2)
Patukrejo	-
Ngasinan	-
Pujodadi	-
Balorejo	-
Tlogorejo	-
Rawosari	-
Bonorowo	-
Simoboyo	-
Banjarkidul	1
Banjarklor	-
Mrentul	1
	2
Nama Kecamatan	

Catatan: -

Sumber: BPS, Pendataan Potensi Desa (Podes) 2021

4.3

PERUMAHAN DAN LINGKUNGAN

Tabel 4.3.1

Banyaknya Desa/Kelurahan Menurut Sumber Air Minum Sebagian Besar Keluarga di Kecamatan Bonorowo, 2019–2021

Sumber Air Minum	2019	2020	2021
(1)	(2)	(3)	(4)
Air Kemasan Bermerk	-	-	-
Air Isi Ulang	-	-	-
Leding Dengan Meteran	-	-	-
Leding Tanpa Meteran	-	-	-
Sumur Bor atau Pompa	-	-	-
Sumur	11	11	10
Mata Air	-	-	-
Sungai/Danau/Kolam/Waduk/Situ/ Embung/Bendungan	-	-	-
Air Hujan	-	-	-
Lainnya	-	-	-

Catatan: -

Sumber: BPS, Pendataan Potensi Desa (Podes) 2019–2021

Tabel 4.3.2

Banyaknya Keluarga Menurut Desa/Kelurahan dan Jenis Pengguna Listrik di Kecamatan Bonorowo, 2021

Desa/Kelurahan	Pengguna Listrik			Bukan Pengguna Listrik
	PLN	Non PLN	Jumlah	
(1)	(2)	(3)	(4)	(5)
Patukrejo	900	-	900	-
Ngasinan	788	-	788	-
Pujodadi	466	-	466	-
Balorejo	390	-	390	-
Tlogorejo	300	-	300	1
Rowosari	285	-	285	1
Bonorowo	544	-	544	-
Sirnoboyo	709	-	709	-
Bonjokkidul	612	-	612	-
Bonjoklor	933	-	933	-
Mrentul	830	-	830	-
Kecamatan Bonorowo	6.757	-	6.757	2

Catatan: -

Sumber: BPS, Pendataan Potensi Desa (Podes) 2021

Tabel 4.3.3

Banyaknya Desa/Kelurahan Menurut Sumber Penerangan Jalan Utama Desa/Kelurahan di Kecamatan Bonorowo, 2019–2021

Sumber Penerangan Jalan Utama	2019	2020	2021
(1)	(2)	(3)	(4)
Listrik Pemerintah	6	5	6
Listrik Non Pemerintah	5	6	5
Non Listrik	-	-	11

Catatan: -
Sumber: BPS, Pendataan Potensi Desa (Podes) 2019–2021

Tabel 4.3.4

Banyaknya Desa/Kelurahan Menurut Penggunaan Fasilitas Tempat Buang Air Besar Sebagian Besar Keluarga di Kecamatan Bonorowo, 2019–2021

Fasilitas Tempat Buang Air Besar	2019	2020	2021
(1)	(2)	(3)	(4)
Jamban			
Sendiri	11	11	11
Bersama	-	-	-
Umum	-	-	-
Bukan Jamban	-	-	-
Jumlah	11	11	11

Catatan: -

Sumber: BPS, Pendataan Potensi Desa (Podes) 2019–2021

Tabel 4.3.5

Banyaknya Desa/Kelurahan Menurut Jenis Bahan Bakar untuk Memasak yang Digunakan Sebagian Besar Keluarga di Kecamatan Bonorowo, 2021

Jenis Bahan Bakar untuk Memasak	2021	
	(1)	(2)
Listrik		-
Elpiji 5,5 kg		-
Elpiji 12 kg		-
Elpiji 3 kg		11
Gas Kota		-
Biogas		-
Minyak Tanah		-
Briket		-
Arang		-
Kayu Bakar		-
Lainnya		-
Jumlah		11

Catatan: -

Sumber: BPS, Pendataan Potensi Desa (Podes) 2021

4.4 AGAMA DAN SOSIAL LAINNYA

Tabel 4.4.1 Jumlah Tempat Peribadatan Menurut Desa/Kelurahan di Kecamatan Bonorowo, 2021

Desa/Kelurahan	Masjid	Mushola	Gereja Protestan	Gereja Katholik	Pura	Vihara
(1)	(2)	(3)	(4)	(5)	(6)	(7)
Patukrejo	2	9	-	-	-	-
Ngasinan	3	12	-	-	-	-
Pujodadi	2	8	-	-	-	-
Balorejo	3	6	-	-	-	-
Tlogorejo	2	5	-	-	-	-
Rowosari	1	4	-	-	-	-
Bonorowo	3	5	-	-	-	-
Sirnoboyo	5	8	-	-	-	-
Bonjokkidul	2	7	-	-	-	-
Bonjoklor	5	16	1	-	-	-
Mrentul	3	7	-	-	-	-
Kecamatan Bonorowo	31	87	1	-	-	-

Catatan:

Sumber:

BPS, Pendataan Potensi Desa (Podes) 2021

Desa/Kelurahan	Gempa Bumi	Tsunami	Gunung Meletus	Tanah Longsor
(1)	(2)	(3)	(4)	(5)
Patukrejo	-	-	-	-
Ngasinan	-	-	-	-
Pujodadi	-	-	-	-
Balorejo	-	-	-	-
Tlogorejo	-	-	-	-
Rowosari	-	-	-	-
Bonorowo	-	-	-	-
Sirnoboyo	1	-	-	-
Bonjokkidul	-	-	-	-
Bonjoklor	-	-	-	-
Mrentul	-	-	-	-
Kecamatan Bonorowo	-	-	-	-

Desa/Kelurahan	Banjir	Banjir Bandang	Kekeringan	Kebakaran Hutan dan Lahan
(1)	(6)	(7)	(8)	(9)
Patukrejo	-	-	-	-
Ngasinan	3	-	-	-
Pujodadi	-	-	-	-
Balorejo	-	-	-	-
Tlogorejo	1	-	-	-
Rowosari	1	-	-	-
Bonorowo	-	-	-	-
Sirnoboyo	3	-	-	-
Bonjokkidul	-	-	-	-
Bonjoklor	-	-	-	-
Mrentul	-	-	-	-
Kecamatan Bonorowo	8	-	-	-

Desa/Kelurahan	Angin Puyuh/ Puting Beliung/ Topan	Gelombang Pasang	Abrasi
(1)	(10)	(11)	(12)
Patukrejo	-	-	-
Ngasinan	-	-	-
Pujodadi	-	-	-
Balorejo	1	-	-
Tlogorejo	-	-	-
Rowosari	-	-	-
Bonorowo	-	-	-
Sirnoboyo	-	-	-
Bonjokkidul	-	-	-
Bonjoklor	-	-	-
Mrentul	-	-	-
Kecamatan Bonorowo	-	-	-

Catatan: -

Sumber: BPS, Pendataan Potensi Desa (Podes) 2021

Tabel 4.4.3

Banyaknya Korban Jiwa Akibat Bencana Alam Menurut Desa/Kelurahan dan Jenis Bencana Alam di Kecamatan Bonorowo, 2020

Desa/Kelurahan	Gempa Bumi	Tsunami	Gunung Meletus	Tanah Longsor
(1)	(2)	(3)	(4)	(5)
Patukrejo	-	-	-	-
Ngasinan	-	-	-	-
Pujodadi	-	-	-	-
Balorejo	-	-	-	-
Tlogorejo	-	-	-	-
Rowosari	-	-	-	-
Bonorowo	-	-	-	-
Sirnoboyo	-	-	-	-
Bonjokkidul	-	-	-	-
Bonjoklor	-	-	-	-
Mrentul	-	-	-	-
Kecamatan Bonorowo	-	-	-	-

Desa/Kelurahan	Banjir	Banjir Bandang	Kekeringan	Kebakaran Hutan dan Lahan
(1)	(6)	(7)	(8)	(9)
Patukrejo	-	-	-	-
Ngasinan	-	-	-	-
Pujodadi	-	-	-	-
Balorejo	-	-	-	-
Tlogorejo	-	-	-	-
Rowosari	-	-	-	-
Bonorowo	-	-	-	-
Sirnoboyo	-	-	-	-
Bonjokkidul	-	-	-	-
Bonjoklor	-	-	-	-
Mrentul	-	-	-	-
Kecamatan Bonorowo	-	-	-	-

Lanjutan Tabel 4.4.3

Desa/Kelurahan	Angin Puyuh/ Puting Beliung/ Topan	Gelombang Pasang	Abrasi
(1)	(10)	(11)	(12)
Patukrejo	-	-	-
Ngasinan	-	-	-
Pujodadi	-	-	-
Balorejo	-	-	-
Tlogorejo	-	-	-
Rowosari	-	-	-
Bonorowo	-	-	-
Sirnoboyo	-	-	-
Bonjokkidul	-	-	-
Bonjoklor	-	-	-
Mrentul	-	-	-
Kecamatan Bonorowo	-	-	-

Catatan: -

Sumber:

BPS, Pendataan Potensi Desa (Podes) 2021

Tabel 4.4.4

Keberadaan Fasilitas/Upaya Antisipasi/Mitigasi Bencana Alam Menurut Desa/Kelurahan di Kecamatan Bonorowo, 2021

Desa/Kelurahan (1)	Sistem Peringatan Dini Bencana Alam (2)	Sistem Peringatan Dini Khusus Tsunami (3)	Perlengkapan Keselamatan (4)
Patukrejo	Tidak Ada	Bukan Wilayah Potensi Tsunami	Tidak Ada
Ngasinan	Tidak Ada	Bukan Wilayah Potensi Tsunami	Tidak Ada
Pujodadi	Tidak Ada	Bukan Wilayah Potensi Tsunami	Tidak Ada
Balorejo	Ada	Bukan Wilayah Potensi Tsunami	Tidak Ada
Tlogorejo	Ada	Bukan Wilayah Potensi Tsunami	Tidak Ada
Rowosari	Tidak Ada	Bukan Wilayah Potensi Tsunami	Tidak Ada
Bonorowo	Tidak Ada	Bukan Wilayah Potensi Tsunami	Tidak Ada
Sirnoboyo	Tidak Ada	Bukan Wilayah Potensi Tsunami	Tidak Ada
Bonjokkidul	Tidak Ada	Bukan Wilayah Potensi Tsunami	Tidak Ada
Bonjoklor	Tidak Ada	Bukan Wilayah Potensi Tsunami	Tidak Ada
Mrentul	Tidak Ada	Bukan Wilayah Potensi Tsunami	Tidak Ada

Kecamatan Bonorowo

Isian kolom 2, 4-6: "Ada", "Tidak Ada"

Isian kolom 3: "Bukan Wilayah Potensi Tsunami", "Ada", "Tidak Ada"

Lanjutan Tabel 4.4.4

Desa/Kelurahan	Rambu-Rambu dan Jalur Evakuasi Bencana	Pembuatan, Perawatan, atau Normalisasi: Sungai, Kanal, Tanggul, Parit, Drainase, Waduk, Pantai, dll
(1)	(5)	(6)
Patukrejo	Ada	Ada
Ngasinan	Tidak Ada	Ada
Pujodadi	Tidak Ada	Tidak Ada
Balorejo	Ada	Ada
Tlogorejo	Tidak Ada	Ada
Rowosari	Tidak Ada	Ada
Bonorowo	Tidak Ada	Tidak Ada
Sirnoboyo	Tidak Ada	Tidak Ada
Bonjokkidul	Tidak Ada	Tidak Ada
Bonjoklor	Tidak Ada	Tidak Ada
Mrentul	Tidak Ada	Tidak Ada
Kecamatan Bonorowo		

Catatan: -
 Sumber: BPS, Pendataan Potensi Desa (Podes) 2021

Tabel 4.4.5


Banyaknya Desa/Kelurahan yang Memiliki Kelompok Kegiatan Olahraga Menurut Jenis Olahraga dan Ketersediaan Fasilitas/Lapangan Olahraga di Kecamatan Bonorowo, 2021

Jenis Olahraga	Kondisi Fasilitas/Lapangan Olahraga			Tidak Ada Fasilitas/ Lapangan Olahraga
	Baik	Rusak Sedang	Rusak Parah	
(1)	(2)	(3)	(4)	(5)
Sepak Bola		2		9
Bola Voli	6	3	1	1
Bulu Tangkis	5	2	-	4
Bola Basket	-	-	-	11
Tenis Lapangan	-	-	-	11
Tenis Meja	4	-	-	7
Futsal	1	-	-	10
Renang	-	-	-	11
Bela Diri	-	-	-	11
Bilyard	-	-	-	11
Fitnes, Aerobik, dll	-	-	-	11
Lainnya	-	-	-	11

Catatan: -
 Sumber: BPS, Pendataan Potensi Desa (Podes) 2021

Produksi Sayur Terbanyak Tahun 2021
(dalam kuintal)

Cabai Besar
622



Kacang Panjang
306

Jamur
421



Cabai Rawit
73

Produksi Biofarmaka Terbanyak Tahun 2021
(dalam kuintal)



Mahkota
Dewa
388



Laos/
Lengkuas
187



Mengkudu
54



Jahe
53

ULASAN

Hortikultura

Kecamatan Bonorowo memiliki beberapa hasil pertanian, seperti tanaman sayuran semusim, tanaman biofarma, dan buah-buahan. Namun tidak ditemukan adanya tanaman hias.

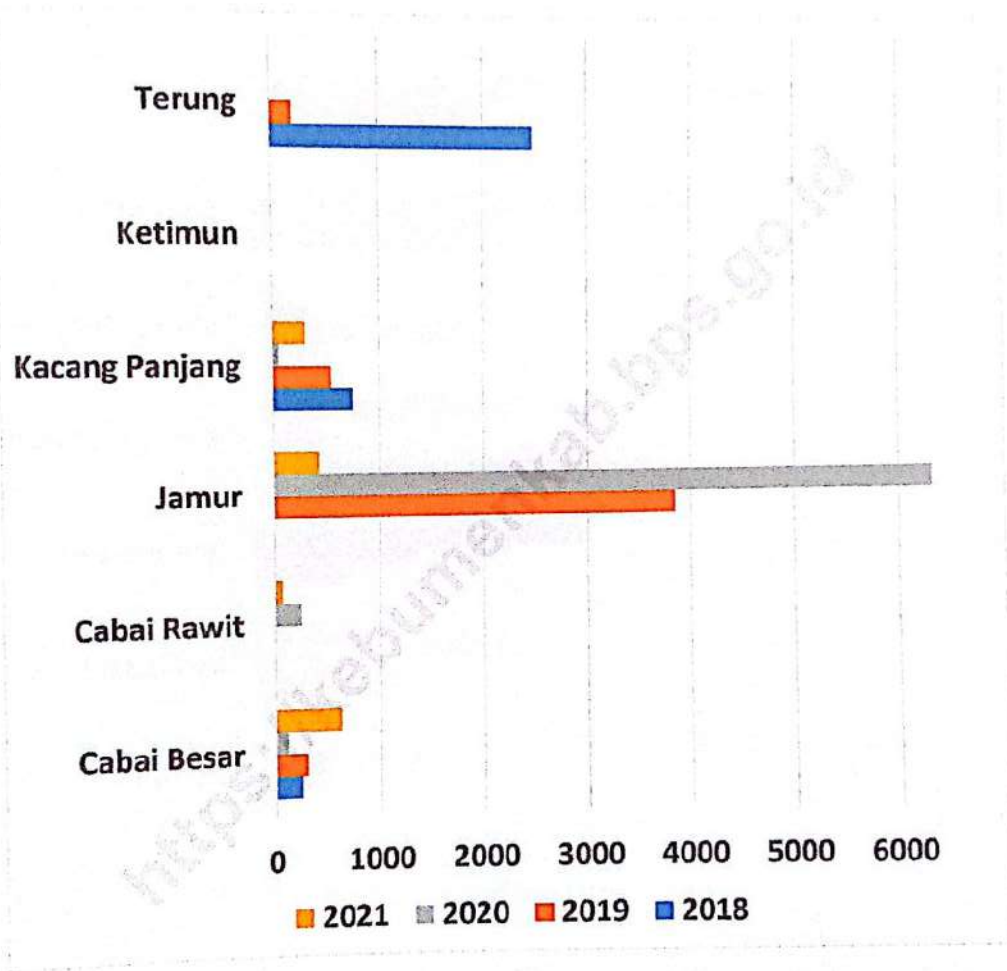
Menurut hasil pendataan pertanian hortikultura yang dilakukan Badan Pusat Statistik, tanaman sayuran semusim yang dapat ditemui di Kecamatan Bonorowo adalah cabai rawit, jamur, dan kangkung. Hasil pendataan menunjukkan bahwa selama 4 tahun terakhir, sebagian tanaman semusim tidak selalu ditanam. Seperti jamur yang mulai ditanam pada tahun 2019 sampai dengan 2021, ketimun hanya ditanam pada tahun 2019 serta terung hanya ditanam pada tahun 2018 dan 2019.

Tanaman biofarma yang dapat ditemukan di Kecamatan Bonorowo antara lain jahe, kunyit, laos/lengkuas, lempuyang, mahkota dewa, mengkudu/pete, temuireng dan temulawak. Laos/lengkuas, mahkota dewa dan mengkudu/pete merupakan tanaman biofarma yang selalu ditanam setiap tahunnya. Hasil panen laos/lengkuas terbanyak mencapai 53 kg pada tahun 2021. Kunyit hanya ditanam pada tahun 2018 sampai 2020 dengan hasil panen terbanyak di tahun 2020 mencapai 193 kg. Lempuyang, temuireng dan temulawak ditanam pada tahun 2018 sampai 2020 dengan hasil panen terbanyak di tahun 2020 mencapai 475 kg, 720 kg dan 842 kg.

Jenis buah-buahan yang ditanam di Kecamatan Gombang adalah jeruk siam/keprok, manga, papaya, pisang, alpukat, belimbing, jambu ari, jambu biji, Nangka/cempedak, nenas, rambutan, sirsak, melinjo dan sukun.

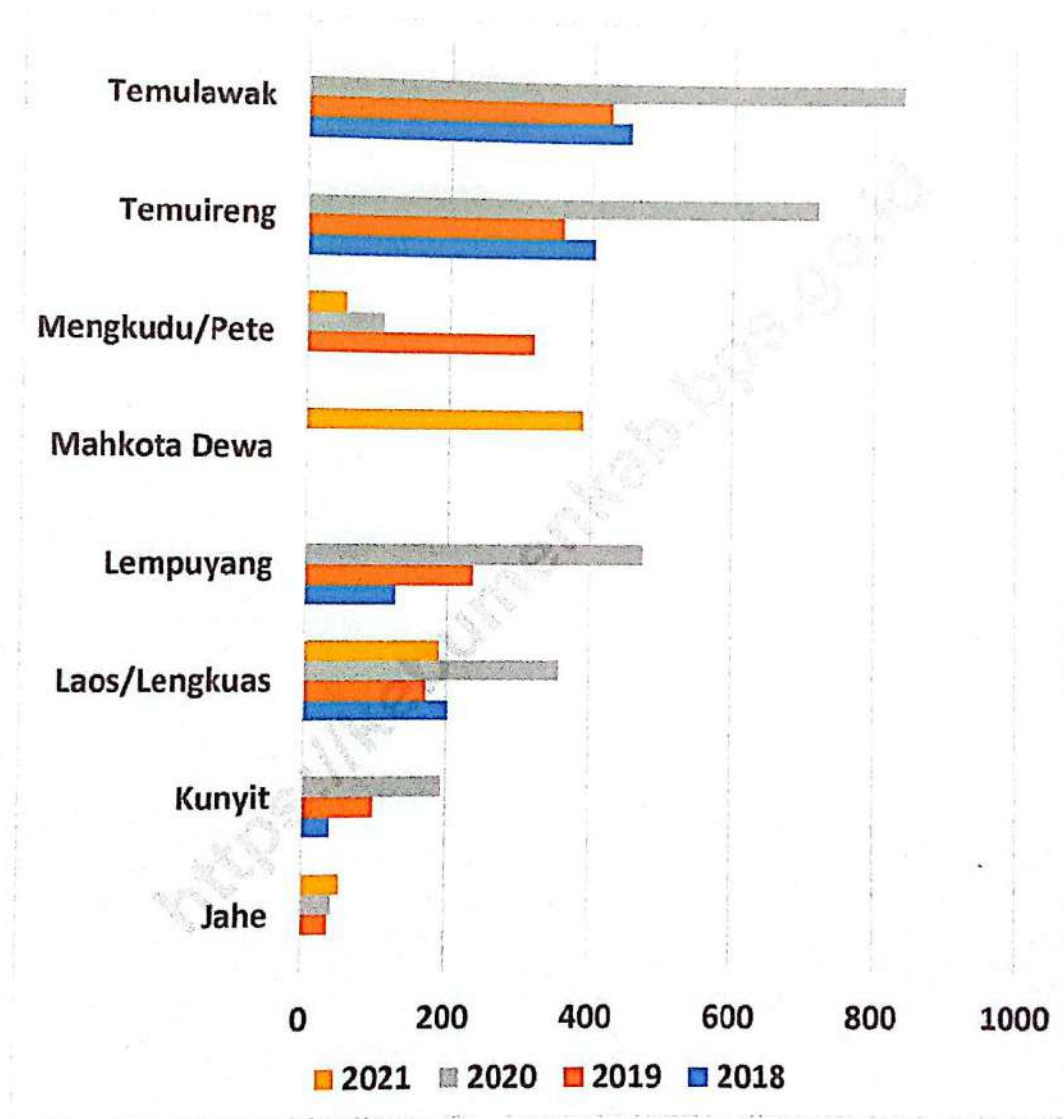
Gambar 5.1

Produksi Tanaman Sayuran Semusim Menurut Jenis Tanaman di Kecamatan Bonorowo (kuintal), 2018-2021



Gambar 5.2

Produksi Tanaman Biofarmaka Menurut Jenis Tanaman di Kecamatan Bonorowo (kg), 2018–2021



Sumber : BPS, Statistik Pertanian Hortikultura SPH-SBS

Tabel 5.1

Luas Panen Tanaman Sayuran dan Buah-buahan Semusim Menurut Jenis Tanaman di Kecamatan Bonorowo (ha), 2018–2021

Jenis Tanaman	2018	2019	2020	2021*
(1)	(2)	(3)	(4)	(5)
Sayuran:				
Bawang Merah	-	-	-	-
Bawang Putih	-	-	-	-
Cabai Besar	22	61	5	20
Cabai Rawit	-	12	7	2
Kentang	-	-	-	-
Kubis	-	-	-	-
Bawang Daun	-	-	-	-
Bayam	-	-	-	-
Buncis	-	-	-	-
Jamur	-	300	800	1 200
Kacang Merah	-	-	-	-
Kacang Panjang	40	86	2	43
Kangkung	-	-	-	-
Kembang Kol	-	-	-	-
Ketimun	-	3	-	-
Labu Siam	-	-	-	-
Lobak	-	-	-	-
Paprika	-	-	-	-
Petsai/Sawi	-	-	-	-
Terung	13	18	-	-
Tomat	-	-	-	-
Wortel	-	-	-	-
Buah-buahan:				
Blewah	-	-	-	-
Melon	-	-	-	-
Semangka	-	-	-	-
Stroberi	-	-	-	-

Catatan: -

Sumber: BPS, Statistik Pertanian Hortikultura SPH-SBS

Tabel 5.2**Produksi Tanaman Sayuran dan Buah-buahan Semusim Menurut Jenis Tanaman di Kecamatan Bonorowo (kuintal), 2018–2021**

Jenis Tanaman	2018	2019	2020	2021*
(1)	(2)	(3)	(4)	(5)
Sayuran:	-	-	-	-
Bawang Merah	-	-	-	-
Bawang Putih	-	-	-	-
Cabai Besar	245	304	115	622
Cabai Rawit	-	-	240	73
Kentang	-	-	-	-
Kubis	-	-	-	-
Bawang Daun	-	-	-	-
Bayam	-	-	-	-
Buncis	-	-	-	-
Jamur	-	3 845	6 314	421
Kacang Merah	-	-	-	-
Kacang Panjang	748	550	56	306
Kangkung	-	-	-	-
Kembang Kol	-	-	-	-
Ketimun	-	8	-	-
Labu Siam	-	-	-	-
Lobak	-	-	-	-
Paprika	-	-	-	-
Petsai/Sawi	-	-	-	-
Terung	2 479	200	-	-
Tomat	-	-	-	-
Wortel	-	-	-	-
Buah–buahan:				
Blewah	-	-	-	-
Melon	-	-	-	-
Semangka	-	-	-	-
Stroberi	-	-	-	-

Catatan: -

Sumber: BPS, Statistik Pertanian Hortikultura SPH-SBS

Tabel 5.4**Produksi Tanaman Biofarmaka Menurut Jenis Tanaman di Kecamatan Bonorowo (kg), 2018–2021**

Jenis Tanaman	2018	2019	2020	2021 ¹
(1)	(2)	(3)	(4)	(5)
Jahe	-	36	43	53
Kencur	-	-	-	-
Kunyit	39	98	193	-
Laos/Lengkuas	202	170	358	187
Dlingo/Dringo	-	-	-	-
Kapulaga	-	-	-	-
Keji Beling	-	-	-	-
Lempuyang	127	235	475	-
Lidah Buaya	-	-	-	-
Mahkota Dewa	4781	2370	1687	388
Mengkudu/Pete	1203	319	108	54
Sambiloto	-	-	-	-
Temuireng	403	360	720	-
Temukunci	-	-	-	-
Temulawak	454	426	842	-

Catatan: -

Sumber:

BPS, Statistik Pertanian Hortikultura SPH-TBF

Luas Panen Tanaman Hias Menurut Jenis Tanaman di Kecamatan Bonorowo (m²), 2018–2021

Jenis Tanaman	2018	2019	2020	2021 ^r
(1)	(2)	(3)	(4)	(5)
Anggrek	-	-	-	-
Krisan	-	-	-	-
Mawar	-	-	-	-
Sedap Malam	-	-	-	-
Anthurium Bunga	-	-	-	-
Anthurium Daun	-	-	-	-
Anyelir	-	-	-	-
Balanceng	-	-	-	-
Dracena	-	-	-	-
Euphorbia	-	-	-	-
Gladiol	-	-	-	-
Hanjuang	-	-	-	-
Herbras	-	-	-	-
Kamboja Jepang	-	-	-	-
Keladi Hias	-	-	-	-
Melati	-	-	-	-
Monstera	-	-	-	-
Pakis	-	-	-	-
Palem	-	-	-	-
Pedang-Pedangan	-	-	-	-
Philodendron	-	-	-	-
Pisang-Pisangan	-	-	-	-
Soka	-	-	-	-
Sri Rejeki	-	-	-	-

Catatan: -

Sumber: BPS, Statistik Pertanian Hortikultura SPH-TH

Tabel 5.6**Produksi Tanaman Hias Menurut Jenis Tanaman di Kecamatan Bonorowo (tangkai), 2018–2021**

Jenis Tanaman	2018	2019	2020	2021*
(1)	(2)	(3)	(4)	(5)
Anggrek	-	-	-	-
Krisan	-	-	-	-
Mawar	-	-	-	-
Sedap Malam	-	-	-	-
Anthurium Bunga	-	-	-	-
Anthurium Daun	-	-	-	-
Anyelir	-	-	-	-
Balanceng	-	-	-	-
Dracena	-	-	-	-
Euphorbia	-	-	-	-
Gladiol	-	-	-	-
Hanjuang	-	-	-	-
Herbras	-	-	-	-
Kamboja Jepang	-	-	-	-
Keladi Hias	-	-	-	-
Melati	-	-	-	-
Monstera	-	-	-	-
Pakis	-	-	-	-
Palem	-	-	-	-
Pedang-Pedangan	-	-	-	-
Philodendron	-	-	-	-
Pisang-Pisangan	-	-	-	-
Soka	-	-	-	-
Sri Rejeki	-	-	-	-

Catatan:

Sumber:

BPS, Statistik Pertanian Hortikultura SPH-TH

Tabel 5.7**Produksi Buah-Buahan dan Sayuran Tahunan Menurut Jenis Tanaman di Kecamatan Bonorowo (kuintal), 2018–2021**

Jenis Tanaman	2018	2019	2020	2021 ^x
(1)	(2)	(3)	(4)	(5)
Buah-Buahan:	-	-	-	-
Durian	-	-	-	-
Jeruk Siam/Kepron	244	230	68	-
Mangga	584	564	200	136
Pepaya	150	232	354	156
Pisang	223	294	1 241	1 591
Salak	-	-	-	-
Alpukat	-	1	8	39
Anggur	-	-	-	-
Apel	-	-	-	-
Belimbing	119	23	49	-
Duku/Langsat/Kokosan	-	-	-	-
Jambu Air	53	37	29	500
Jambu Biji	65	140	407	3 213
Jeruk Besar	1	1	-	-
Manggis	-	-	-	-
Markisa/Konyal	-	-	-	-
Nangka/Cempedak	320	262	434	38
Nenas	12	8	9	9
Rambutan	35	-	43	31
Sawo	-	-	-	-
Sirsak	117	101	57	-
Sayuran:				
Jengkol	-	-	-	-
Melinjo	2	-	-	-
Petai	-	-	-	-
Sukun	24	71	32	20

Catatan: -

Sumber: BPS, Statistik Pertanian Hortikultura SPH-BST

6

TRANSPORTASI DAN KOMUNIKASI



Transportasi antar desa di Kecamatan Bonorowo melalui **jalan darat beraspal/beton** yang bisa dilalui kendaraan roda 4 atau lebih **sepanjang tahun**



9 dari 11 desa di Kecamatan Bonorowo dilalui angkutan umum



Di Kecamatan Bonorowo terdapat **4** menara telepon seluler
46 operator layanan komunikasi telepon seluler

ULASAN

Kecamatan Bonorowo tidak memiliki sarana akomodasi berupa hotel maupun penginapan.

Jenis prasarana transportasi di seluruh Kecamatan Bonorowo berupa prasarana transportasi darat dengan permukaan jalan sudah berupa aspal/beton yang dapat dilalui kendaraan beroda empat sepanjang tahun. Namun, tidak seluruh wilayah di Kecamatan Bonorowo terdapat angkutan umum. Dari 11 desa di Kecamatan Bonorowo hanya desa Ngasinan dan Balorejo yang tidak ditemukan adanya angkutan umum.

Menurut pendataan Potensi Desa (Podes) tahun 2021 yang dilakukan oleh Badan Pusat Statistik, hanya terdapat 1 desa di Kecamatan Bonorowo yang memiliki kantor pos/pos pembantu/rumah pos yaitu desa Mrentul dan hanya desa Tlogorejo yang terdapat Perusahaan/Agen jasa/Ekspedisi Swasta.

Jumlah menara telepon seluler di Kecamatan Bonorowo sebanyak 4 menara telepon yang berada di desa Tlogorejo, Bonorowo, Bonjoklor. Jenis sinyal internet telepon seluler 4G/LTE dengan rata-rata berkekuatan sinyal kuat.

Gambar 6.1

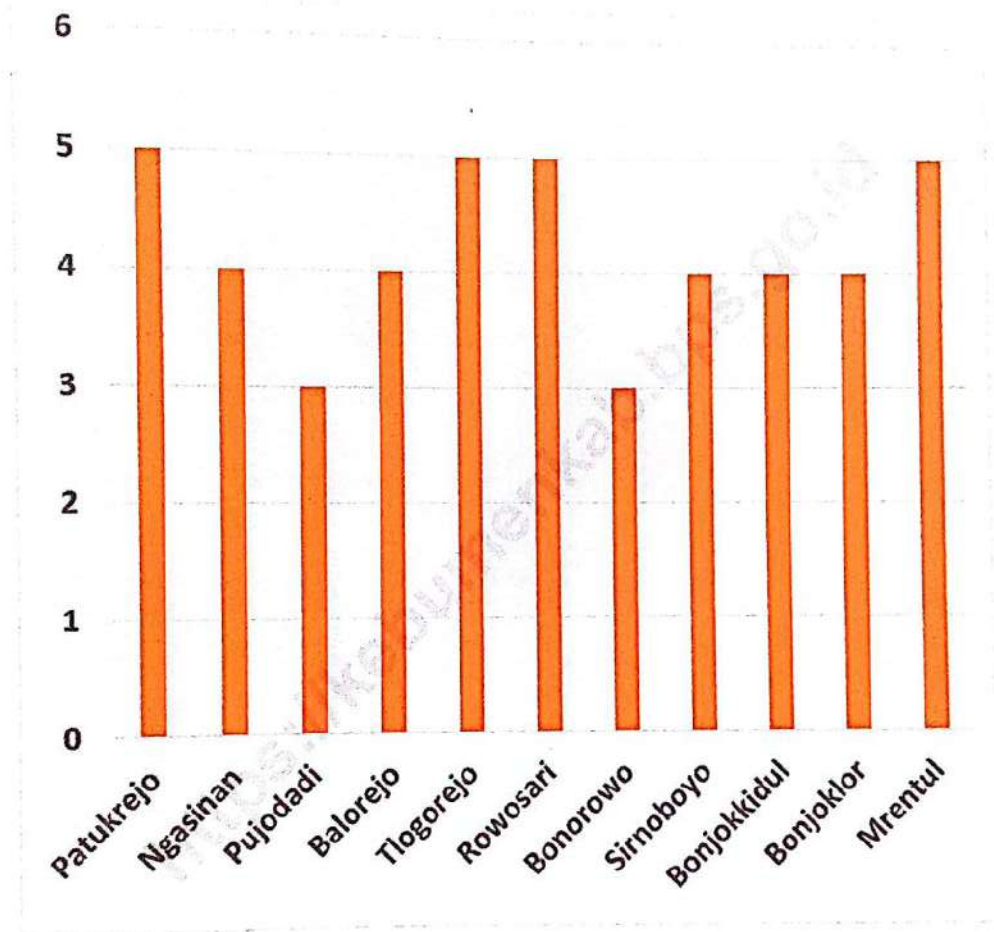
Keberadaan Angkutan Umum Antar Desa/Kelurahan di Kecamatan Bonorowo, 2021



Sumber : BPS, Pendataan Potensi Desa (Podes) 2021

Gambar 6.2

Jumlah Operator Layanan Komunikasi Telepon Seluler Menurut Desa/Kelurahan di Kecamatan Bonorowo, 2021



Sumber: BPS, Pendataan Potensi Desa (Podes) 2021

6.1 PARIWISATA

Tabel 6.1.1 Jumlah Sarana Akomodasi Menurut Desa/Kelurahan dan Jenis Akomodasi di Kecamatan Bonorowo, 2021

Desa/Kelurahan	Hotel	Penginapan
(1)	(2)	(3)
Patukrejo	-	-
Ngasinan	-	-
Pujodadi	-	-
Balorejo	-	-
Tlogorejo	-	-
Rowosari	-	-
Bonorowo	-	-
Sirnoboyo	-	-
Bonjokkidul	-	-
Bonjoklor	-	-
Mrentul	-	-
Kecamatan Bonorowo	-	-

Catatan: -
Sumber: BPS, Pendataan Potensi Desa (Podes) 2021

6.2 TRANSPORTASI

Tabel 6.2.1 Prasarana dan Sarana Transportasi Antar Desa/Kelurahan Menurut Desa/Kelurahan di Kecamatan Bonorowo, 2021

Desa/Kelurahan	Jenis Prasarana Transportasi	Ketersediaan Trayek Tetap
(1)	(2)	(3)
Patitrojo	Darat	Ada, dengan trayek tetap
Nipaman	Darat	Tidak ada angkutan umum
Pujubadi	Darat	Ada, tanpa trayek tetap
Balurejo	Darat	Tidak ada angkutan umum
Bojorejo	Darat	Ada, dengan trayek tetap
Rawasari	Darat	Ada, dengan trayek tetap
Bonorowo	Darat	Ada, dengan trayek tetap
Samboyo	Darat	Ada, tanpa trayek tetap
Banjarsidal	Darat	Ada, dengan trayek tetap
Banjarsari	Darat	Ada, dengan trayek tetap
Mentah	Darat	Ada, dengan trayek tetap

Isian kolom (2): "Darat", "Air", "Darat dan Air", "Udara"

Isian Kolom (3): "Ada, dengan trayek tetap", "Ada, tanpa trayek tetap",
"Tidak ada angkutan umum"

Desa/Kelurahan	Jenis Permukaan Jalan Darat Terluas	Dapat Dilalui Kendaraan Bermotor Roda 4 atau Lebih
(1)	(4)	(5)
Patukrejo	Aspal/beton	Sepanjang Tahun
Ngasinan	Aspal/beton	Sepanjang Tahun
Pujodadi	Aspal/beton	Sepanjang Tahun
Balorejo	Aspal/beton	Sepanjang Tahun
Tlogorejo	Aspal/beton	Sepanjang Tahun
Rowosari	Aspal/beton	Sepanjang Tahun
Bonorowo	Aspal/beton	Sepanjang Tahun
Sirnoboyo	Aspal/beton	Sepanjang Tahun
Bonjokkidul	Aspal/beton	Sepanjang Tahun
Bonjoklor	Aspal/beton	Sepanjang Tahun
Mrentul	Aspal/beton	Sepanjang Tahun

Catatan: -

Sumber: BPS, Pendataan Potensi Desa (Podes) 2021

- Jika kolom (2) berisi "Air" atau "Udara", maka kolom (4) dan (5) diisikan "-"
- Jika kolom (2): "Darat" atau "Darat dan Air" maka:
 isian kolom (4): "Aspal/Beton", "Diperkeras (kerikil, batu, dll)", "Tanah",
 "Lainnya"
 Isian Kolom (5): "Sepanjang tahun", "Sepanjang tahun kecuali saat kondisi tertentu", "Tidak dapat dilalui sepanjang tahun"

Desa/Kelurahan	Kantor Pos/Pos Pembantu/Rumah Pos	Pos Keliling	Perusahaan/Agen Jasa Ekspedisi Swasta
(1)	(2)	(3)	(4)
Patukrejo	Tidak Ada	Tidak Ada	Tidak Ada
Ngasinan	Tidak Ada	Tidak Ada	Tidak Ada
Pujodadi	Tidak Ada	Tidak Ada	Tidak Ada
Balorejo	Tidak Ada	Tidak Ada	Tidak Ada
Tlogorejo	Tidak Ada	Tidak Ada	Beroperasi
Rowosari	Tidak Ada	Tidak Ada	Tidak Ada
Bonorowo	Tidak Ada	Tidak Ada	Tidak Ada
Sirnoboyo	Tidak Ada	Tidak Ada	Tidak Ada
Bonjokkidul	Tidak Ada	Tidak Ada	Tidak Ada
Bonjoklor	Tidak Ada	Tidak Ada	Tidak Ada
Mrentul	Beroperasi	Tidak Ada	Tidak Ada
Kecamatan Bonorowo			

Catatan: -
 Sumber: BPS, Pendataan Potensi Desa (Podes) 2021

Isian kolom (2) dan (4): "Beroperasi", "Jarang Beroperasi", "Tidak beroperasi", "Tidak Ada"
 Isian kolom (3): "Ada", "tidak ada"

Tabel 6.3.2**Jumlah Menara Telepon seluler dan Operator Layanan Komunikasi Telepon Seluler Menurut Desa/Kelurahan di Kecamatan Bonorowo, 2021**

Desa/Kelurahan	Jumlah Menara Telepon seluler	Jumlah Operator Layanan Komunikasi Telepon Seluler
(1)	(2)	(3)
Patukrejo	-	5
Ngasinan	-	4
Pujodadi	-	3
Balorejo	-	4
Tlogorejo	1	5
Rowosari	-	5
Bonorowo	1	3
Sirnoboyo	-	4
Bonjokkidul	-	4
Bonjoklor	2	4
Mrentul	-	5
Kecamatan Bonorowo	4	46

Catatan: -
Sumber: BPS, Pendataan Potensi Desa (Podes) 2021

Tabel 6.3.3**Kekuatan Sinyal Telepon Seluler dan Jenis Sinyal Internet Telepon Seluler Menurut Desa/Kelurahan di Kecamatan Bonorowo, 2021**

Desa/Kelurahan	Kekuatan Sinyal Telepon Seluler	Jenis Sinyal Internet Telepon Seluler
(1)	(2)	(3)
Patukrejo	Sangat Kuat	4G/LTE
Ngasinan	Kuat	4G/LTE
Pujodadi	Kuat	4G/LTE
Balorejo	Sangat Kuat	4G/LTE
Tlogorejo	Sangat Kuat	4G/LTE
Rowosari	Sangat Kuat	4G/LTE
Bonorowo	Kuat	4G/LTE
Sirnoboyo	Sangat Kuat	4G/LTE
Bonjokkidul	Kuat	4G/LTE
Bonjoklor	Kuat	4G/LTE
Mrentul	Sangat Kuat	4G/LTE
Kecamatan Bonorowo		

Catatan: -

Sumber: BPS, Pendataan Potensi Desa (Podes) 2021

Isian kolom 2: "Sangat kuat", "Kuat", "Lemah", "Tidak ada sinyal"

Isian Kolom (3): " 4G/LTE", " 3G/H/H+/EVDO", " 2,5G/E/GPRS", " Tidak ada sinyal internet"

jika kolom (2) berisi "Tidak ada sinyal" maka kolom (3) diisikan "-"

7

PERBANKAN DAN PERDAGANGAN



1 Bank Umum Pemerintah
Koperasi Unit Desa



2 Mini Market/Swalayan



1 Pasar permanen dengan bangunan
1 Pasar permanen dengan bangunan semi
3 Pasar tanpa bangunan

ULASAN

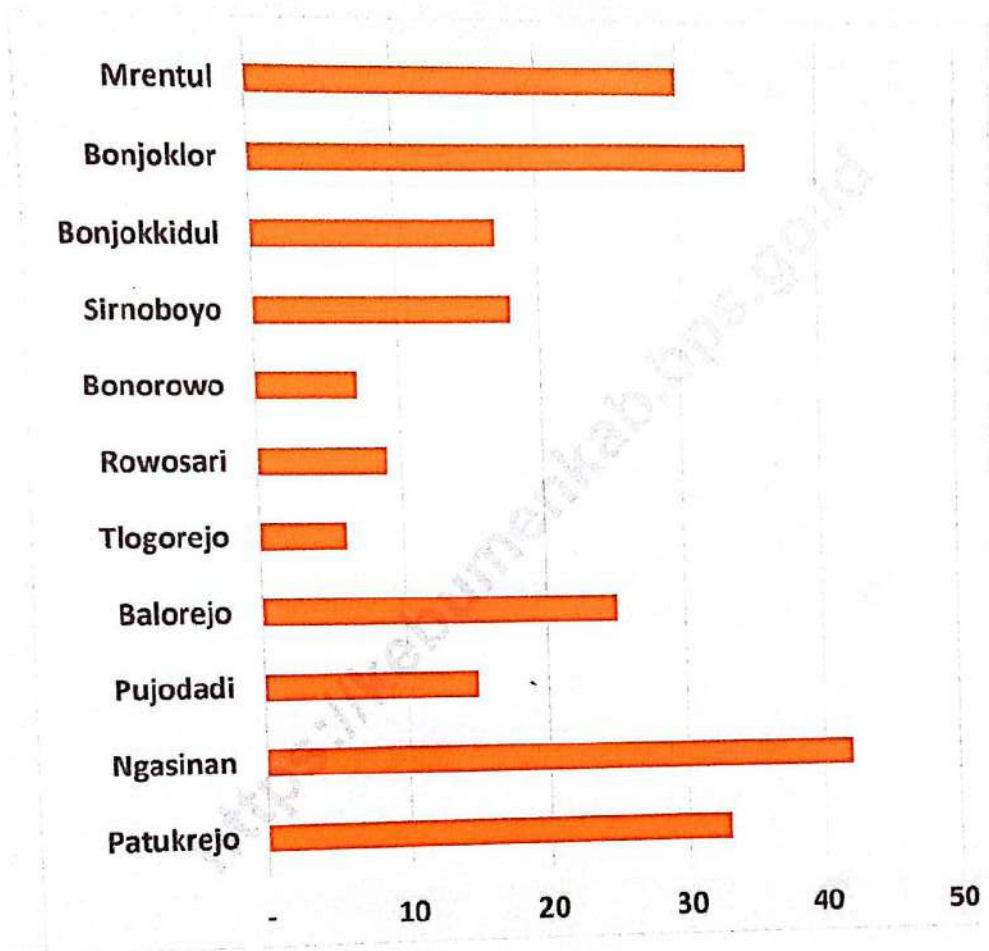
Sarana lembaga keuangan bank yang ada di Kecamatan Bonorowo antara lain Bank Umum Pemerintah dan Koperasi Unit Desa (KUD). 8 unit Bank Umum Pemerintah terdapat di Desa Bonjoklor 1 unit. 1 unit KUD di Desa Bonjokkidul dan Mrentul.

Selain sarana lembaga keuangan, di Kecamatan Bonorowo terdapat berbagai sarana perdagangan. Terdapat 1 kelompok pertokoan, 1 pasar dengan bangunan permanen, 3 pasar dengan bangunan semi permanen, 1 pasar tanpa bangunan, 2 minimarket/swalayan/supermarket.

<https://kehumenkab.bps.go.id>

Gambar 7.1

**Banyaknya Warung/Toko Kelontong Menurut Desa/
Kelurahan di Kecamatan Bonorowo, 2021**



Sumber: BPS, Pendataan Potensi Desa (Podes) 2021

Tabel 7.1**Banyaknya Sarana Lembaga Keuangan Bank Menurut Desa/Kelurahan dan Jenis Bank di Kecamatan Bonorowo, 2021**

Desa/Kelurahan	Bank Umum Pemerintah	Bank Umum Swasta	Bank Perkreditan Rakyat (BPR)
(1)	(2)	(3)	(4)
Patukrejo	-	-	-
Ngasinan	-	-	-
Pujodadi	-	-	-
Balorejo	-	-	-
Tlogorejo	-	-	-
Rowosari	-	-	-
Bonorowo	-	-	-
Sirnoboyo	-	-	-
Bonjokkidul	-	-	-
Bonjoklor	1	-	-
Mrentul	-	-	-
Kecamatan Bonorowo		1	-

Catatan:
Sumber:

BPS, Pendataan Potensi Desa (Podes) 2021

Tabel 7.2**Banyaknya Koperasi Aktif Menurut Menurut Desa/
Kelurahan dan Jenis Koperasi di Kecamatan Bonorowo,
2021**

Desa/Kelurahan	Koperasi Unit Desa (KUD)	Koperasi Industri Kecil dan Kerajinan Rakyat (Kopinkra)
(1)	(2)	(3)
Patukrejo	-	-
Ngasinan	-	-
Pujodadi	-	-
Balorejo	-	-
Tlogorejo	-	-
Rowosari	-	-
Bonorowo	-	-
Sirnoboyo	-	-
Bonjokkidul	1	-
Bonjoklor	-	-
Mrentul	1	-
Kecamatan Bonorowo	2	-

Lanjutan Tabel 7.2

Desa/Kelurahan	Koperasi Simpan Pinjam (Kospin)	Koperasi Lainnya
(1)	(4)	(5)
Patukrejo	-	-
Ngasinan	-	-
Pujodadi	-	-
Balorejo	-	-
Tlogorejo	-	-
Rowosari	-	-
Bonorowo	-	-
Sirnoboyo	-	-
Bonjokkidul	-	-
Bonjoklor	-	-
Mrentul	-	-
Kecamatan Bonorowo	-	-

Catatan: -

Sumber: BPS, Pendataan Potensi Desa (Podes) 2021

abel 7.3

Banyaknya Sarana Perdagangan Menurut Desa/Kelurahan dan Jenis Sarana Perdagangan di Kecamatan Bonorowo, 2021

Desa/Kelurahan	Kelompok Pertokoan	Pasar dengan Bangunan Permanen	Pasar dengan Bangunan Semi Permanen
(1)	(2)	(3)	(4)
Patukrejo	-	-	-
Ngasinan	-	-	-
Pujodadi	-	-	1
Balorejo	-	-	-
Tlogorejo	-	-	-
Rowosari	-	-	-
Bonorowo	1	1	1
Sirnoboyo	-	-	-
Bonjokkidul	-	-	-
Bonjoklor	-	-	-
Mrentul	-	-	1
Kecamatan Bonorowo	1	1	3

Lanjutan Tabel 7.3

Desa/Kelurahan	Pasar tanpa Bangunan	Mini Market/ Swalayan/ Supermarket	Restoran/ Rumah Makan
(1)	(5)	(6)	(7)
Patukrejo	-	-	-
Ngasinan	-	-	-
Pujodadi	-	-	-
Balorejo	-	-	-
Tlogorejo	-	-	-
Rowosari	-	1	-
Bonorowo	-	1	-
Sirnoboyo	-	-	-
Sirnoboyo	1	-	-
Bonjokkidul	-	-	-
Bonjoklor	-	-	-
Mrentul	-	-	-
Kecamatan Bonorowo	1	2	-

Catatan: -
 Sumber: BPS, Pendataan Potensi Desa (Podes) 2021

ST 2023
SENSUS PERTANIAN

BerAKHLAK
Berorientasi Pelayanan Akuntabel Kompeten
Harmonis Loyal Adaptif Kolaboratif

DATA
MENCERDASKAN BANGSA
Enlighten The Nation



**BADAN PUSAT STATISTIK
KABUPATEN KEBUMEN**

Jl. Arumbinang No 17A Kebumen 54311

Telp./Fax.: (0287) 381163

Homepage: <http://kebumenkab.bps.go.id>, E-mail: bps3305@bps.go.id